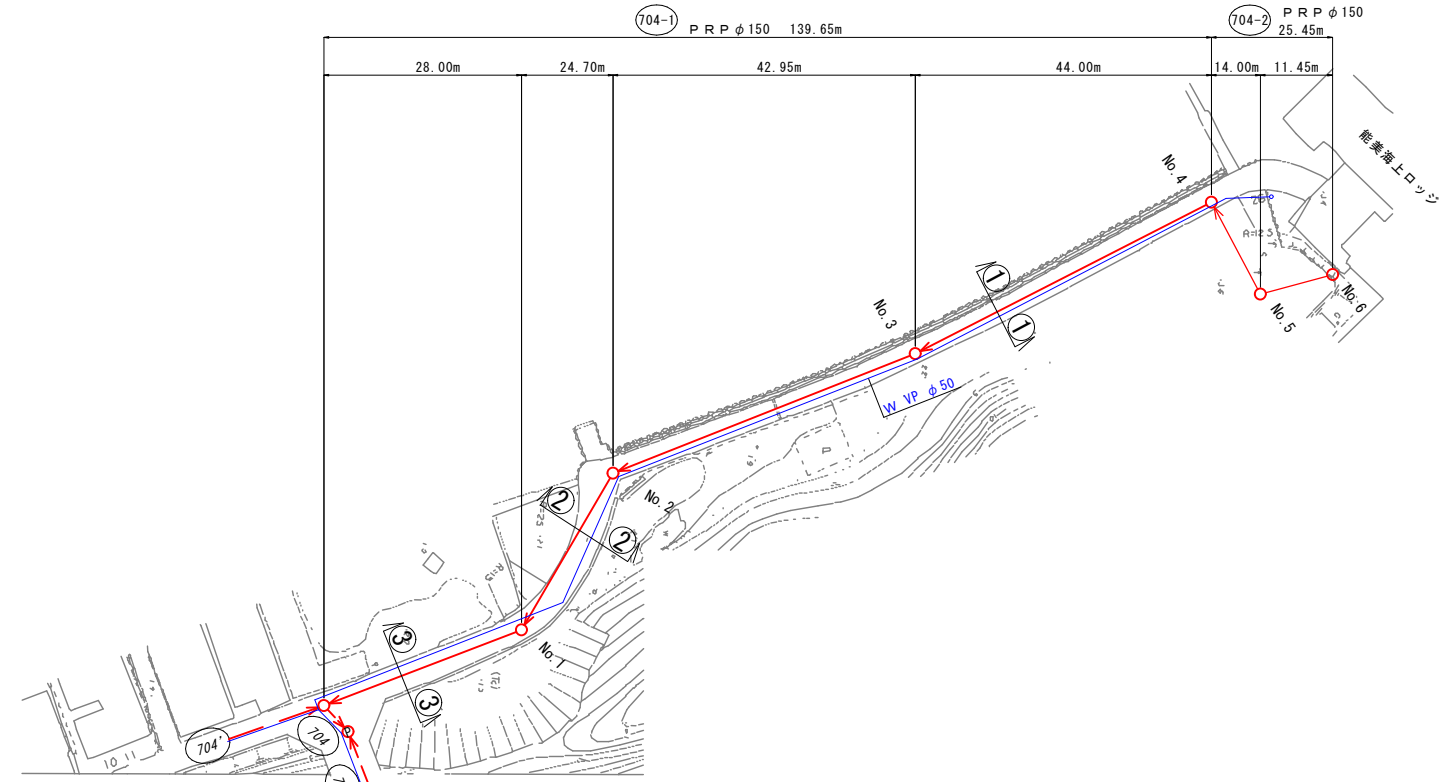
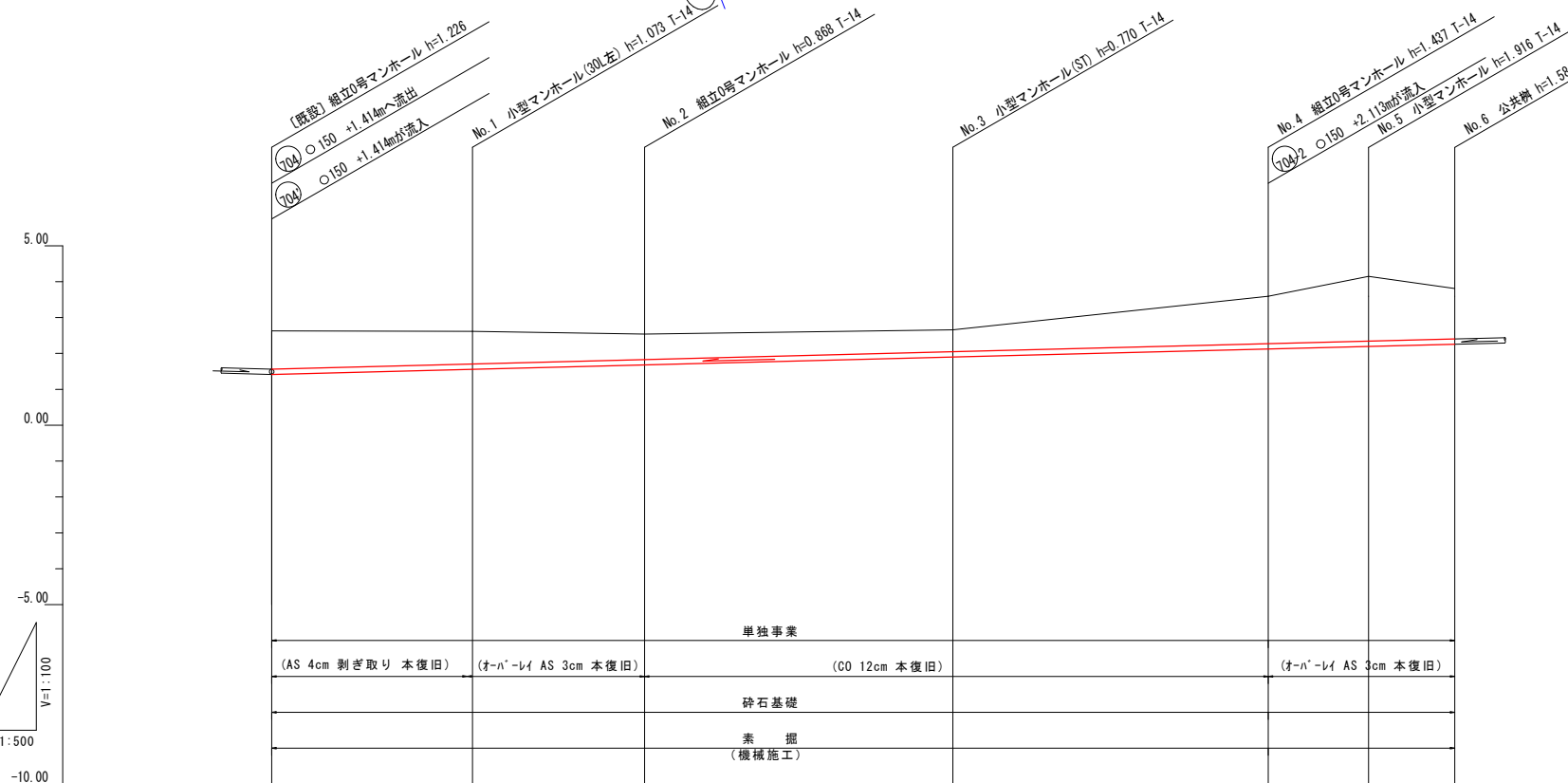


平面図 S=1:500

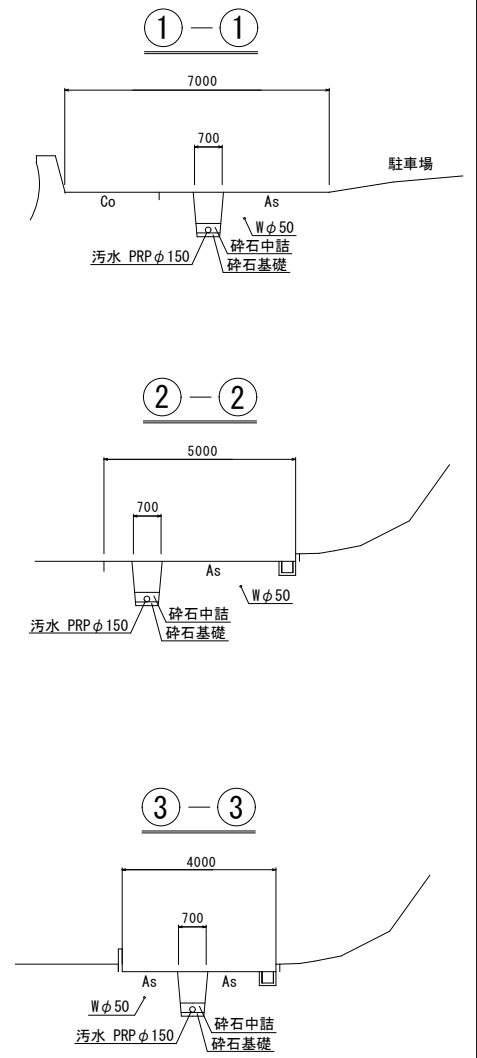


縦断面図 V=1:100
H=1:500



管記号	704-1						704-2	
	PRP φ150 139.65m							
管勾区間距離	5.1	5.1	5.1	5.1	5.1	6.3	11.45	
地盤高	2.63	2.62 (2.62)	2.54 (2.54)	2.66 (2.66)	3.59 (3.55)	4.15 (4.10)	3.81 (3.84)	
土被	1.06	0.92	0.71	0.62	1.32	1.81	1.40	
管底高	1.404	1.547	1.672	1.890	2.113	2.184	2.256	
掘き<深	1.33	1.18	0.97	0.88	1.56	2.07	1.66	
追加距離	0.00	28.00	52.70	95.65	139.65	153.65	165.10	

横断面図 S=1:100



位置図 S=1:10,000



污水管渠築造工事(長瀬 22-2)

江田島市下水道事業				
図名	平面図	縦断面図	横断面図	
縮尺	図示	製図年月日	図番	No. 1
			計	
江田島市 能美町				

() は計画人孔高