

江田島市公園等管理活用計画(案)

【概要版】



平成30年6月

 江田島市



表紙・裏表紙の公園について



● 鷺部公園（江田島町鷺部）

鷺部公園は、旧鷺部小学校の校庭に開設し、その後の秋月トンネル工事で排出された土砂を利用して埋め立て、拡張した公園です。

平日は広場でグラウンドゴルフを楽しむ利用者が、休日は遊具で遊ぶ子どもたちが多く見られます。



● 鹿川水源地公園（能美町鹿川）

鹿川水源地公園は、鹿川水源地及び周囲の山林に囲まれた、自然豊かな公園です。

ふわふわドームと呼ばれる、空気で膨らむトランポリン遊具が特に人気で、週末には家族連れで賑わいます。



● 岡大王西児童公園（沖美町岡大王）

岡大王西児童公園は、地区の皆さんが日常的な散歩や休息に利用されている公園です。

いきいき公園づくり制度に賛同する地元自治会の協力により、こまめに清掃が実施されており、公園内は常に綺麗に保たれています。



● 江田島市総合運動公園（大柿町飛渡瀬）

江田島市総合運動公園は、多目的広場や陸上競技場、テニスコートを備え、周辺市町を含む広域的な利用がされている公園です。

また、防災拠点施設の後方支援拠点として指定しており、有事の際には災害派遣部隊の宿营地としての機能を果たします。



● 鹿田公園（沖美町是長）

鹿田公園は、スポーツ活動や文化活動など、幅広い用途に利用されている公園です。

園内からは美しい瀬戸内海を眺めることができます。巖島の涅槃像（女神の寝姿）を望むパワースポットとして、隠れた名所です。

1. 公園等管理活用計画とは

(1) 計画の目的

- 江田島市には、78箇所の公園があります。これらの公園は、市民のスポーツやレクリエーションの場、防災や避難の空間、都市の景観要素、動植物の生息・育成の場など多くの機能を持ち、安全で快適な暮らしのために不可欠なものです。
- 人口の減少などに伴い、あまり利用されていない公園が増えるとともに、少子高齢化の進展に伴う公園等に対するニーズの変化、観光・交流や防災対策の拠点としての役割が拡大、市民参加型の公園など、公園を取り巻く環境は大きく変わってきています。
- この計画は、限られた財源の中で、公園の整備、管理・活用等を効果的に進め、次世代の負担軽減にも配慮しつつ、安全で快適な都市環境の形成に資することを目的としています。

(2) 公園の種類

- 公園のタイプは、公園の機能から、大きく次の3つのタイプに区分されます。

地区公園

基幹公園

森林公園等

気軽に立ち寄る身近な公園



鷲部公園

市内外から集う大きな公園



江田島市総合運動公園

特別な整備目的を持つ公園



古鷹山ビオトープ

(3) 計画の期間

- 本計画の期間は、平成30(2018)～平成39(2027)年度の10年間とします。
なお、公園等に対するニーズや役割の変化を考慮しながら、計画期間の中間年となる平成34(2022)年度に見直しを図ります。

期間	H27 (2015)	H28 (2016)	H29 (2017)	H30 (2018)	H31 (2019)	H32 (2020)	H33 (2021)	H34 (2022)	H35 (2023)	H36 (2024)	H37 (2025)	H38 (2026)	H39 (2027)	H40 (2028)
総合計画	平成27(2015)年度～平成36(2024)年度													
管理・活用計画	平成30(2018)年度～平成39(2027)年度													

↑
計画の見直し

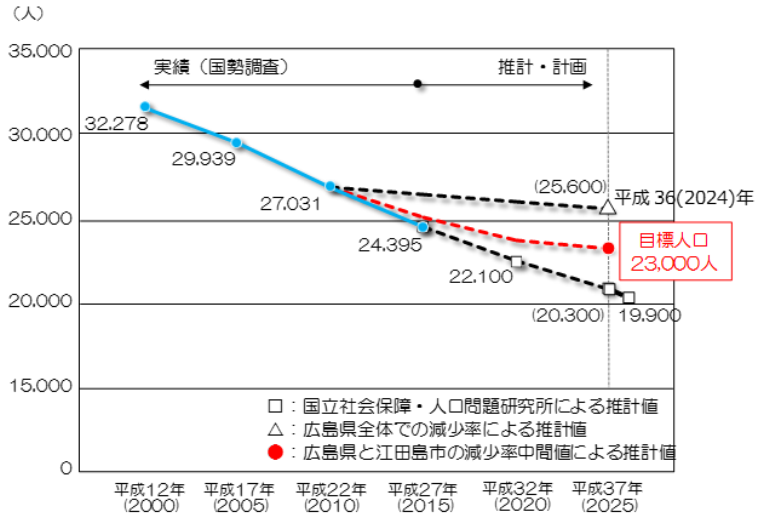
2. 公園等の現状と課題

(1) 将来人口見通し

- 本市の人口は、県平均を上回るペースで減少することが予測されています。
- この傾向に歯止めをかけるべく定住対策などの取組を図り、平成36(2024)年の目標人口を23,000人としています。



人口は、かなり減少するんだな～



出典：第2次江田島市総合計画の目標人口

(2) 公園等の1人当たり整備面積の見通し

- 公園等の整備面積は、平成36(2024)年に1人当たり20㎡以上となる見込みです。

平成27(2015)年(基準年)		平成36(2024)年(将来)	
19.7㎡ ≒ 20.0㎡		20.9㎡ > 20.0㎡	
地区公園 4.9㎡	基幹公園 14.8㎡	地区公園 5.2㎡	基幹公園 15.7㎡

公園は、量的には足りてるけど、質的な満足度は低いんだね！

※20㎡は国の整備目標面積



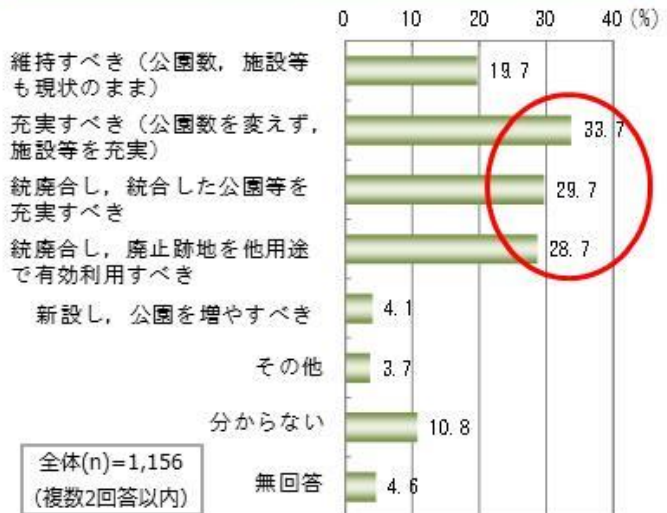
(3) 市民ニーズの把握

- 公園の新設を望む意見は少ない一方、現在の公園を充実すべき、また、統廃合すべきといった意見が多くなっています。

今ある公園の充実が望まれているんだね！



地域内の公園等の今後の整備、利活用に関する意向



出典：平成26年度アンケート調査

(4)公園等の課題

①地区公園の課題

●人口減少や利用状況を見通した公園等の整備

人口減少に伴い、市民一人当たりの整備面積が増加することが予想され、限られた財源の中で、市民ニーズに応えられる整備、管理・活用等を効果的に進める必要があります。

②基幹公園の課題

●個性ある新たな魅力の形成

基幹公園は、施設の老朽化が進み、近年のニーズに対応できるものとなっていません。このため、既存の公園が持つ個性を活かしつつ、利用者のニーズに対応した整備を行い、新たな魅力の形成をする必要があります。

③森林公園等の課題

●公園へのアクセス性等の改善

アクセス道路が狭小であったり、道路案内が分かりにくいなどの問題を抱えている公園等もあり、これらの問題点を改善していく必要があります。

④公園全体の課題

●市内外からの来訪者の誘致

本市の公園のうち、特に基幹公園や森林公園等については、観光・交流拠点としての機能を果たせていないことから、活気ある公園にするため、これらの来訪者を積極的に誘致していく必要があります。

●老朽化施設への対応

既存施設は、施設整備から多くの年数が経過している施設もあることから、これらの老朽化施設への計画的な対応を行う必要があります。

⑤管理に関する課題

●効率的な維持管理方法の検討

公園等の管理については、地域の方々や自治会、民間団体等の協力（いきいき公園づくり）等により行ってきました。今後、更なる管理の向上を目指し、民間活力の活用など、効率的な維持管理方法を検討していく必要があります。

●計画的な維持管理の実施

公園等をいつまでも安心・安全に利用できる状態に保つためには、必要な段階で維持管理を実施し、これを継続していく必要があります。

3. 基本的な方針

(1) 基本理念



- 公園の持つ役割や機能を最大限に発揮し、住む人も訪れる人も「ワクワクできる公園」を目指します。

(2) 基本的な方針

方針1 選択による地区公園の整備

身近な公園である地区公園については、限られた予算の中にあっても適切に維持管理され、地域に住む人や子どもたちが安心して憩い、楽しく遊ぶことができる公園を目指します。そのため、将来人口を見据えた適切な規模となるよう地区で1公園を選択し、整備を行います。

方針2 交流を活性化させる基幹公園の整備

江田島市の核となる基幹公園については、観光・交流における役割の拡大やニーズの変化に対応した新たな魅力を創出し、広域的な交流を活性化させる公園を目指します。そのため、大型遊具や人工芝グラウンドなど新たな魅力も付加しながら、各基幹公園の個性を活かした施設のリニューアルを行います。

方針3 魅力が発揮できる森林公園等の維持

優れた自然環境を保全するとともに、憩いの場ともなる森林公園等については、様々な余暇活動を通じて豊かな自然を体感できる公園を目指します。そのため、老朽化した施設の計画的な修繕や公園へのアクセス性の向上など、公園等の魅力が発揮できる維持を行います。

方針4 積極的な情報発信

多くの人が集い賑わいが生まれるよう施設情報やアクセス方法などを様々な手法により積極的に情報発信します。

方針5 適切な維持管理

多くの公園を適切に維持管理するためには、地域の方々や自治会、民間団体等との協働が必要不可欠です。そのため、市民参加型の公園管理を推進するとともに、指定管理者制度や公募設置管理制度なども活用したサービスの維持向上に取り組めます。

公園等をいつまでも安心・安全に利用できる状態に保つため、必要な段階で維持管理を実施し、これを継続していきます。

方針6 計画的な進行管理

P D C Aサイクルによる進行管理を着実に実施することで、計画的な整備・維持管理を実行していきます。

4. 基本的な取組

取組① 再編整備に向けた合意形成

- 1地区1公園を基本に再編整備します。
- 再編整備する公園は、地区の中心や港・集会施設に隣接しているなど、人が集まりやすく機能充実に向けた整備ができる広さを持った場所を選びます。
- 地域住民との協働により、公園等の集約に向けた合意形成を図るため、ワークショップの開催による話し合いを進めます。

取組② 再編整備する公園等の機能充実

- 再編整備予定の公園は、必要に応じて遊具、トイレ、駐車場等の機能充実を図ります。

取組③ 観光・交流の場としての個性ある公園施設の整備

- 観光・交流の場として、公園それぞれの魅力と個性を活かした整備を行います。

取組④ 劣化した施設等の維持

- 耐用年数を超えた劣化等の不具合については、計画的に修繕を行います。

取組⑤ 公園及び周辺の交通環境の改善

- 統一的なデザイン等による分かりやすい案内サインの設置を進めます。

取組⑥ ホームページやSNSを活用した情報発信

- 公園の施設情報やアクセス方法等の情報発信を積極的に行います。

取組⑦ 民間活力の活用、市民参加型の公園管理の推進

- 公園全体の包括的な管理を自治会や市民と共に進めます。

取組⑧ 各種点検や計画の策定などによる計画的な維持・管理

- 公園施設の長寿命化計画を策定し、費用負担の効率化を図ります。

取組⑨ PDCAサイクルによる計画の進行管理

- PDCAサイクルに基づき、管理・活用計画の進行管理等を着実に実施します。

地域	地区	箇所数	再編対象公園名
江田島	中央	6	向側公園、中郷公園、江田島中央公園、矢ノ浦児童公園、山田児童公園、山田西児童公園
	鷺部	2	ハタカミ公園、鷺部公園
	江南	1	江南保育園跡地
	秋月	4	秋月公園、秋月北公園、秋月西児童公園、秋月児童公園
	小用	3	小用南児童公園、小用児童公園、小用みなと公園
	切串	3	切串ふれあい公園、切串児童公園、西沖緑地
	幸ノ浦・大須	1	大須公園
	津久茂	2	津久茂公園、津久茂児童公園
能美	宮ノ原	4	石風呂児童公園、江田島大原児童公園、宮ノ原児童公園、 宮ノ原交流プラザ
	鹿川	7	東浜2区児童公園、東浜3区児童公園、東浜みなと公園、鹿川文久防災緑地、鹿川大矢防災緑地、大矢防災緑地鹿川ターミナル前、 認定こども園のうみ
	中町	1	中町みなと公園
沖美	高田	4	小方児童公園、清能児童公園、高田棧橋前緑地、 高田小学校跡地
	畑・岡大王	3	岡大王東児童公園、岡大王西児童公園、正光公園緑地
	是長	1	入鹿多目的公園など代替施設の利活用を検討
	三吉・高祖	3	高祖東児童公園、高祖西児童公園、高祖東緑地
大柿	美能	2	美能グラウンド公園、美能漁港緑地公園
	深江	2	深江漁港緑地公園、 大柿自然環境体験学習交流館
	大原	5	大原ふれあい公園、六角紫水公園、福連木公園、寄湊児童公園、大原水緑公園
	小古江	0	代替施設の利活用を検討
	大君	4	横走公園、大君児童公園、久保田児童公園、大柿港公園・大君緑地
	柿浦	5	坊地公園、引島児童公園、柿浦児童公園、楠田児童公園、柿浦漁港緑地公園
	飛渡瀬	2	大盤公園、大盤児童公園
合計		65	

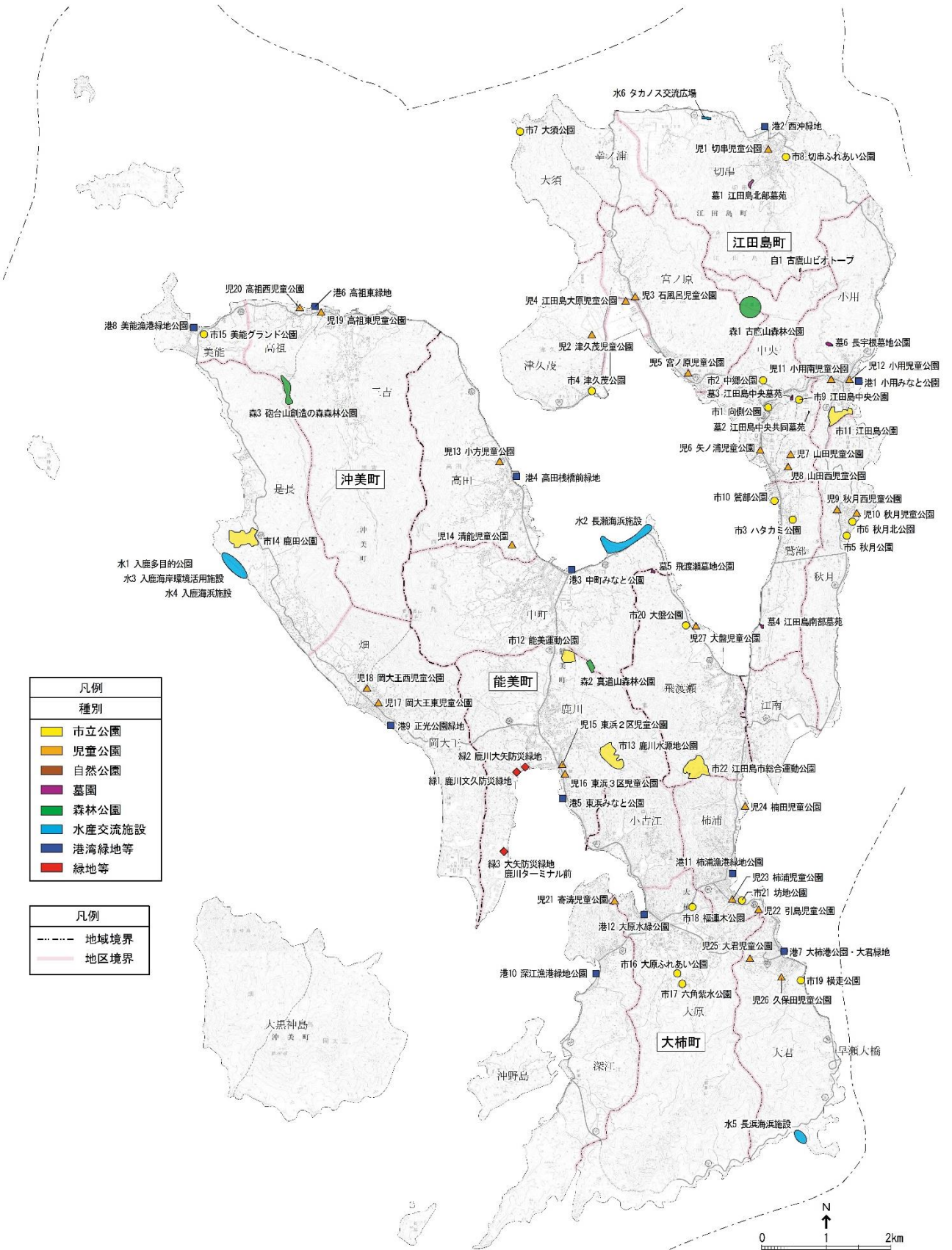
太字下線は、公園用地以外の施設

※再編対象公園は、現時点での案であり、地元自治会等と協議した上で決定します。

【参考】公園等の一覧

タイプ 分類	番号	地域	地区	公園等の概要			
				種別	種別番号	名称等	概略面積 (㎡)
地区公園	1	江田島	中央	市立公園	市1	向側公園	2,241
	2	江田島	中央	市立公園	市2	中郷公園	1,336
	3	江田島	鷺部	市立公園	市3	ハタカミ公園	1,179
	4	江田島	津久茂	市立公園	市4	津久茂公園	1,427
	5	江田島	秋月	市立公園	市5	秋月公園	2,444
	6	江田島	秋月	市立公園	市6	秋月北公園	1,563
	7	江田島	幸ノ浦・大須	市立公園	市7	大須公園	3,092
	8	江田島	切串	市立公園	市8	切串ふれあい公園	2,766
	9	江田島	中央	市立公園	市9	江田島中央公園	12,050
	10	江田島	鷺部	市立公園	市10	鷺部公園	10,507
	11	沖美	美能	市立公園	市15	美能グラウンド公園	7,627
	12	大柿	大原	市立公園	市16	大原ふれあい公園	2,493
	13	大柿	大原	市立公園	市17	六角築水公園	439
	14	大柿	大原	市立公園	市18	福連木公園	1,818
	15	大柿	大君	市立公園	市19	横走公園	275
	16	大柿	飛渡瀬	市立公園	市20	大盤公園	611
	17	大柿	柿浦	市立公園	市21	坊地公園	758
	18	江田島	切串	児童公園	児1	切串児童公園	465
	19	江田島	津久茂	児童公園	児2	津久茂児童公園	528
	20	江田島	宮ノ原	児童公園	児3	石風呂児童公園	1,037
	21	江田島	宮ノ原	児童公園	児4	江田島大原児童公園	7,797
	22	江田島	宮ノ原	児童公園	児5	宮ノ原児童公園	307
	23	江田島	中央	児童公園	児6	矢ノ浦児童公園	529
	24	江田島	中央	児童公園	児7	山田児童公園	530
	25	江田島	中央	児童公園	児8	山田西児童公園	665
	26	江田島	秋月	児童公園	児9	秋月西児童公園	229
	27	江田島	秋月	児童公園	児10	秋月児童公園	699
	28	江田島	小用	児童公園	児11	小用南児童公園	289
	29	江田島	小用	児童公園	児12	小用児童公園	159
	30	能美	高田	児童公園	児13	小方児童公園	1,545
	31	能美	高田	児童公園	児14	清能児童公園	689
	32	能美	鹿川	児童公園	児15	東浜2区児童公園	1,500
	33	能美	鹿川	児童公園	児16	東浜3区児童公園	246
	34	沖美	畑・岡大王	児童公園	児17	岡大王東児童公園	997
	35	沖美	畑・岡大王	児童公園	児18	岡大王西児童公園	852
	36	沖美	三吉・高祖	児童公園	児19	高祖東児童公園	91
	37	沖美	三吉・高祖	児童公園	児20	高祖西児童公園	195
	38	大柿	大原	児童公園	児21	寄漣児童公園	338
	39	大柿	柿浦	児童公園	児22	引島児童公園	768
	40	大柿	柿浦	児童公園	児23	柿浦児童公園	821
	41	大柿	柿浦	児童公園	児24	柿田児童公園	464
	42	大柿	大君	児童公園	児25	大君児童公園	374
	43	大柿	大君	児童公園	児26	久保田児童公園	1,038
	44	大柿	飛渡瀬	児童公園	児27	大盤児童公園	115
	45	江田島	小用	港湾緑地	港1	小用みなと公園	6,517
	46	江田島	切串	港湾緑地	港2	西沖緑地	2,560
	47	能美	中町	港湾緑地	港3	中町みなと公園	2,019
	48	能美	高田	港湾緑地	港4	高田棧橋前緑地	2,406
	49	能美	鹿川	港湾緑地	港5	東浜みなと公園	2,688
	50	沖美	三吉・高祖	港湾緑地	港6	高祖東緑地	2,155
	51	大柿	大君	港湾緑地	港7	大柿港公園・大君緑地	1,882
	52	沖美	美能	港湾緑地	港8	美能漁港緑地公園	2,179
	53	沖美	畑・岡大王	港湾緑地	港9	正光公園緑地	436
	54	大柿	深江	港湾緑地	港10	深江漁港緑地公園	2,754
55	大柿	柿浦	港湾緑地	港11	柿浦漁港緑地公園	4,937	
56	大柿	大原	港湾緑地	港12	大原水緑公園	1,774	
57	能美	鹿川	防災緑地	緑1	鹿川文久防災緑地	2,563	
58	能美	鹿川	防災緑地	緑2	鹿川大矢防災緑地	6,494	
59	能美	鹿川	防災緑地	緑3	大矢防災緑地鹿川ターミナル前	3,318	
60	江田島	小用	市立公園	市11	江田島公園	62,252	
61	能美	鹿川	市立公園	市12	能美運動公園	38,188	
62	能美	鹿川	市立公園	市13	鹿川水源地公園	90,620	
63	沖美	是長	市立公園	市14	鹿田公園	86,015	
64	大柿	飛渡瀬	市立公園	市22	江田島市総合運動公園	85,000	
65	江田島	切串	自然公園	自1	古鷹山ピオトープ	3,045	
66	江田島	切串	墓園	墓1	江田島北部墓苑	9,637	
67	江田島	中央	墓園	墓2	江田島中央共同墓苑	1,296	
68	江田島	中央	墓園	墓3	江田島中央墓苑	5,162	
69	江田島	鷺部	墓園	墓4	江田島南部墓苑	3,180	
70	大柿	飛渡瀬	墓園	墓5	飛渡瀬墓地公園	13,630	
71	江田島	小用	墓園	墓6	長宇根墓地公園	3,907	
72	江田島	-	森林公園	森1	古鷹山森林公園	117,239	
73	能美	-	森林公園	森2	真道山森林公園	8,571	
74	沖美	-	森林公園	森3	砲台山創造の森森林公園	32,000	
基幹公園	75	沖美	是長	農村・水産交流施設	水1	入鹿多目的公園	6,503
					水3	入鹿海岸環境活用施設	603
					水4	入鹿浜施設	1,825
					水2	長瀬海浜施設	7,166
76	能美	中町	農村・水産交流施設	水2	長瀬海浜施設	7,166	
77	大柿	大君	農村・水産交流施設	水5	長浜海浜施設	8,435	
78	江田島	切串	農村・水産交流施設	水6	タカノス交流広場	4,695	
森林公園等	75	沖美	是長	農村・水産交流施設	水1	入鹿多目的公園	6,503
					水3	入鹿海岸環境活用施設	603
					水4	入鹿浜施設	1,825
					水2	長瀬海浜施設	7,166
					水5	長浜海浜施設	8,435
					水6	タカノス交流広場	4,695

【参考】公園等の位置図





江田島市公園等管理活用計画【概要版】

発行者：江田島市土木建築部都市整備課
〒737-2297江田島市大柿町大原505番地
TEL：(0823)43-1647（直通）
FAX：(0823)57-4434
<http://www.city.etajima.hiroshima.jp>
