

業務の進捗状況

1. 現況調査

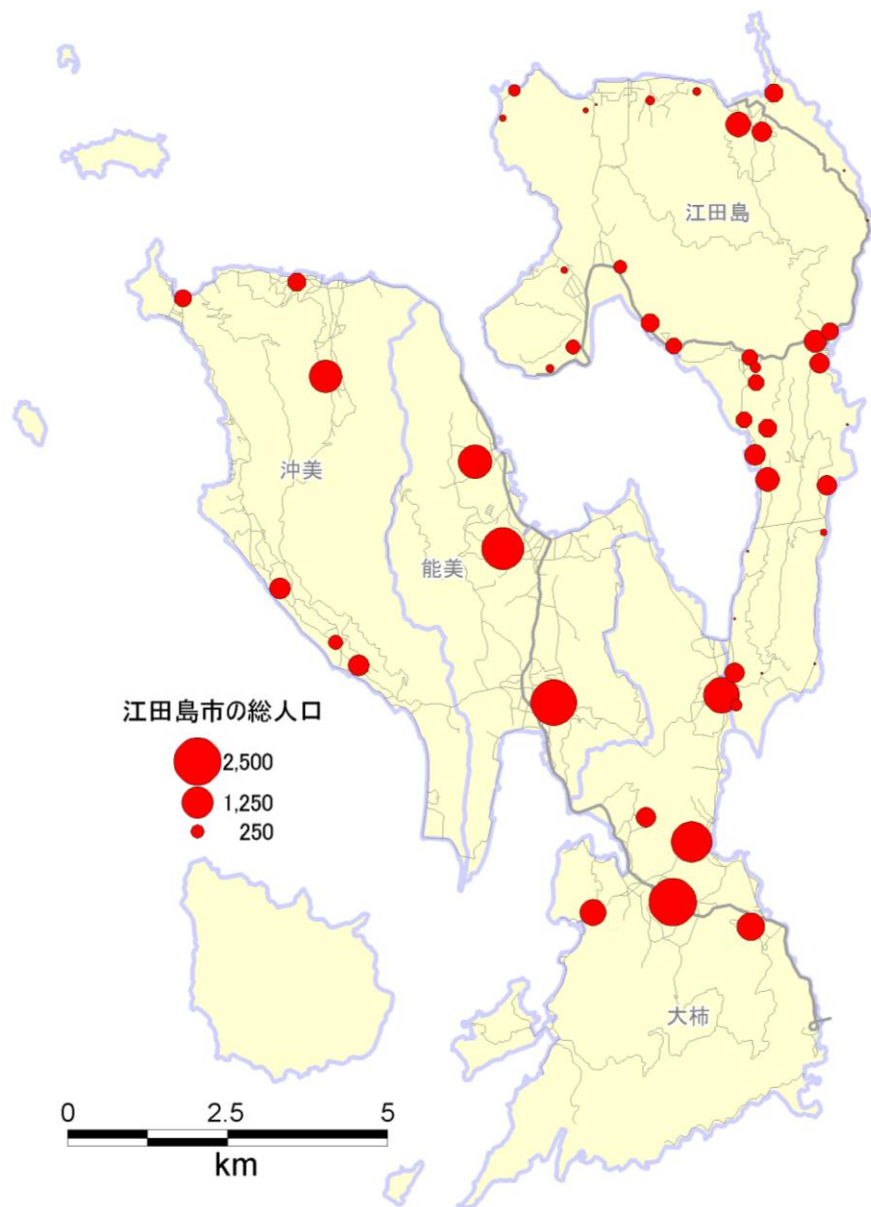
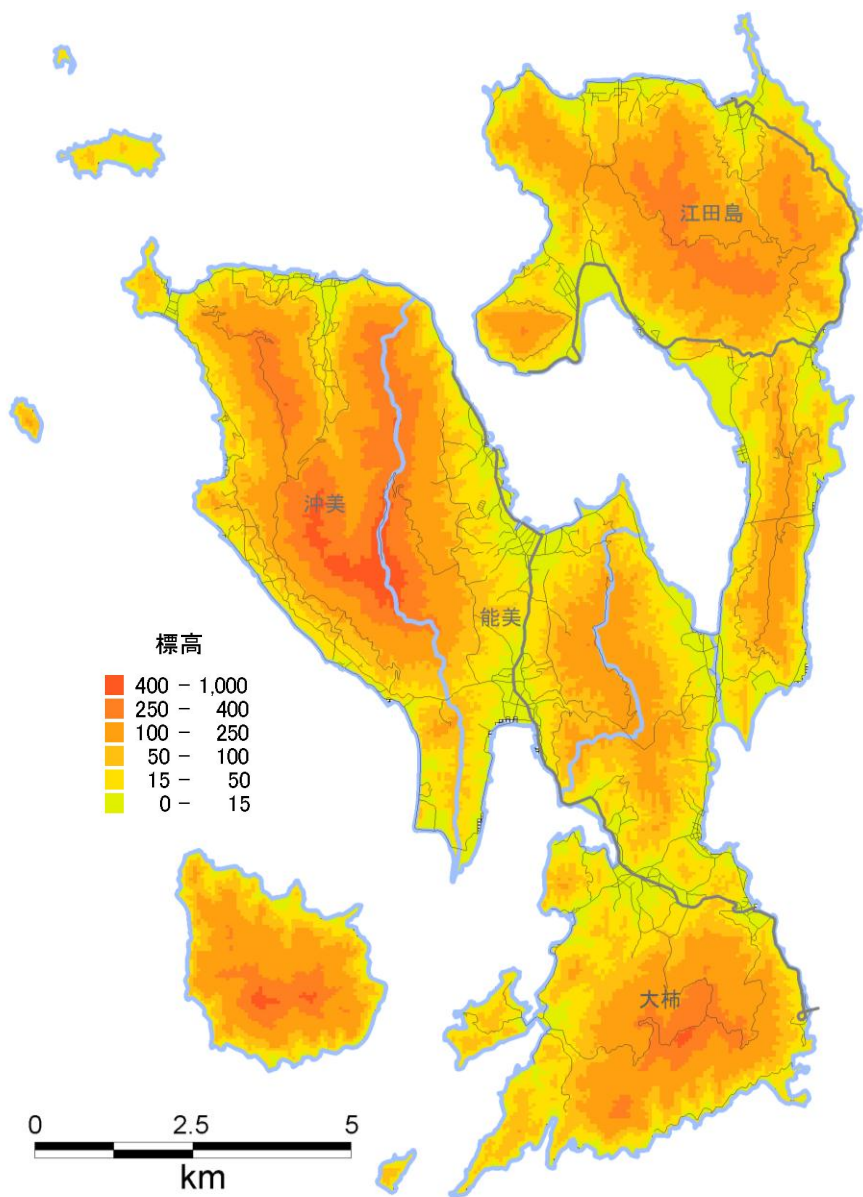
■ (1) 地域の概況

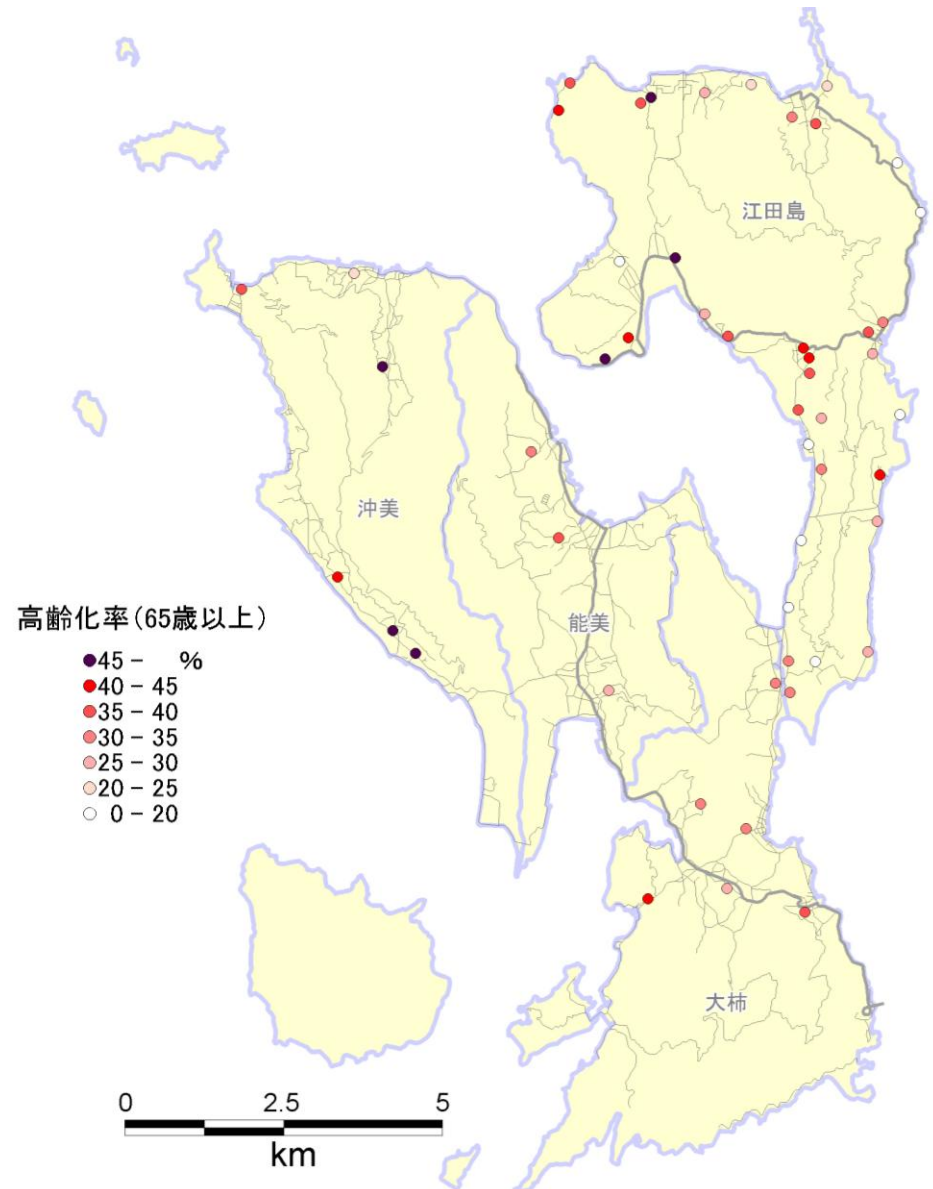
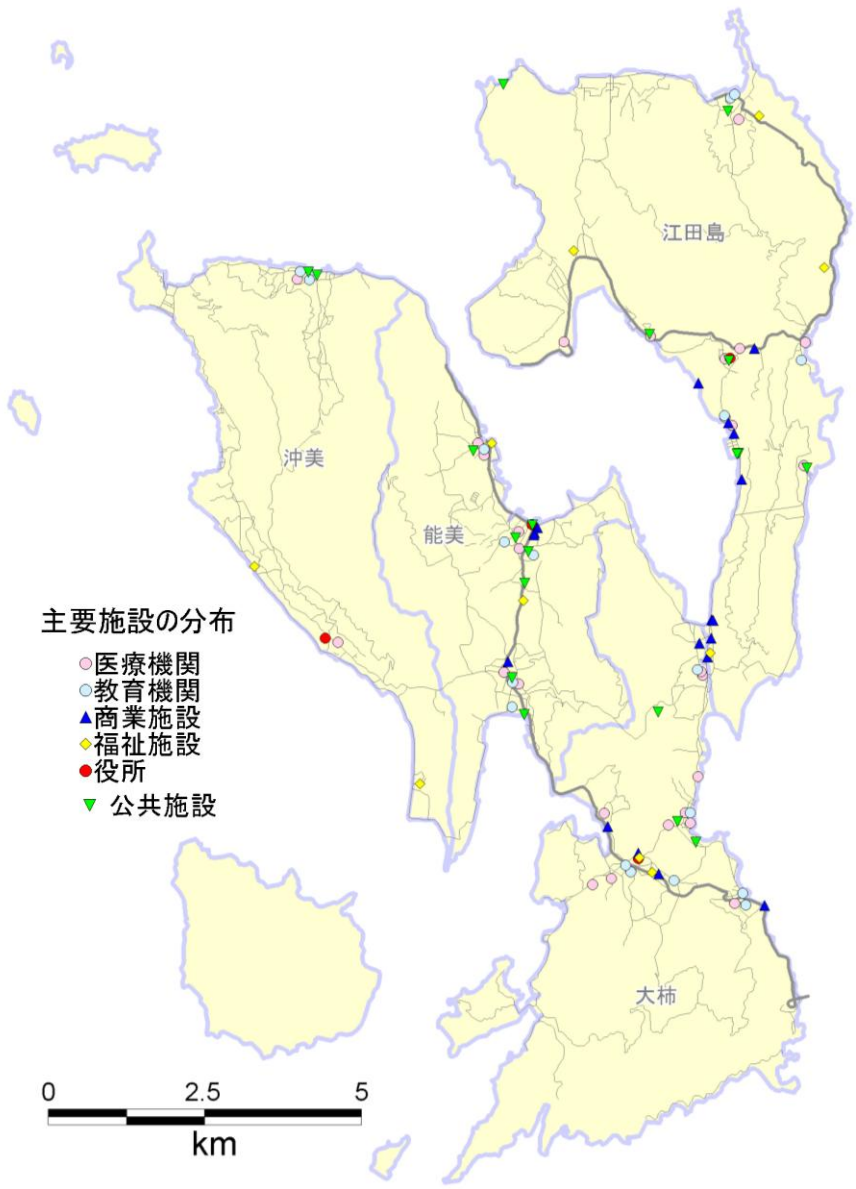
□ GISを活用して、基本的なデータは整備済み

- 位置／地勢／人口推移／人口分布／高齢化の状況
／主要施設の分布

以上データベースは整備済み

整備事例





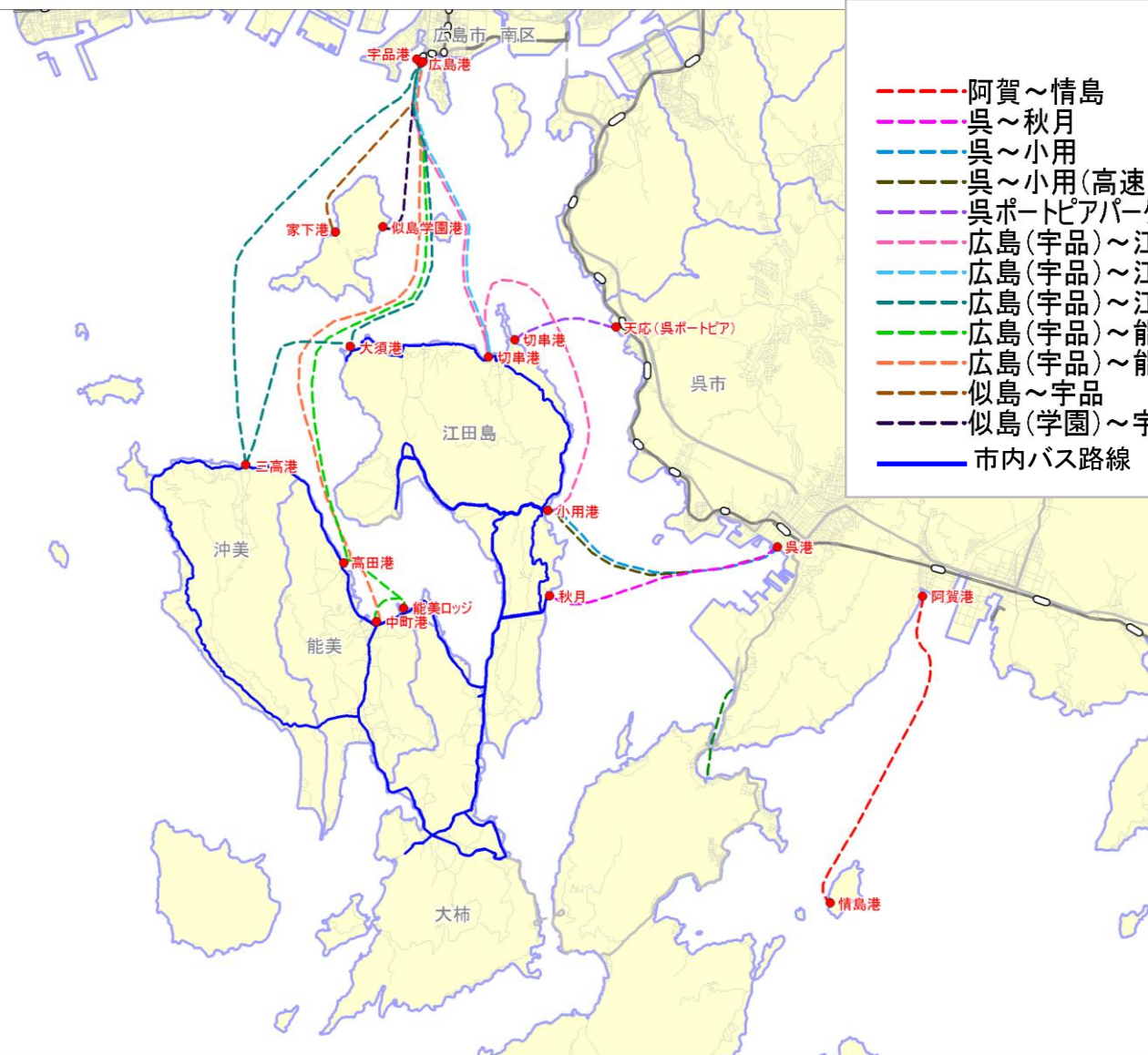
1. 現況調査

■ (2) 江田島市の公共交通の現状

- 公共交通の運行状況／利用状況／その他の交通／移動手段確保に関する市費負担状況／交通不便地区 等

**以上データベースと集計分析は、
概ね整備済み（80％）**

整備事例



- 阿賀～情島
- 呉～秋月
- 呉～小用
- 呉～小用(高速)
- 呉ポートピアパーク～江田島町(切串)
- 広島(宇品)～江田島町(切串・小用)(高速)
- 広島(宇品)～江田島町(切串)
- 広島(宇品)～江田島町(大須)～沖美町(三高)
- 広島(宇品)～能美町(中町・高田・能美ロッジ)(高速)
- 広島(宇品)～能美町(中町・高田)
- 似島～宇品
- 似島(学園)～宇品
- 市内バス路線



(3) 移動の状況

- 国勢調査、H20年アンケート調査、バス路線乗降調査結果

(4) 上位・関連計画の状況

- 江田島市総合計画、江田島市交通計画 等

**以上集計分析・データ整理は、
概ね整備済み（80％）**

2. 利用状況調査

■ 航路の乗降調査

□ 江田島市の全航路の乗降調査

□ 9/26(土)、9/29(火)、10/4(日)



3. ヒアリング調査（終了分）

■ 交通事業者

- 上村汽船／ファーストビーチ／芸備商船／一真海運／大昭汽船／江田島市企業局交通課／広島県旅客船協会／江田島バス／広島県タクシー協会江能支部

■ 商業施設

- ゆめタウン江田島

■ 自治会等

- 各地区自治会連合会／江田島市社会福祉協議会／江田島市女性会連合会

■ 近隣自治体、観光関連主体、その他

- 広島市／呉市／江田島市観光協会

4. アンケート調査

- 民生委員調査

- 回収中

- 高校生調査

- 実施中

- 観光客調査

- 9／19(土)、20(日)実施

- 企業調査

- 準備中

- 中町・高田～宇品航路コンジョイント調査

- 準備中

アンケート調査の活用方法

民生委員調査

地域別の高齢者等の課題を把握

路線バス等の陸上交通サービスの再編計画

高校生調査

地域別の高校生の課題を把握

中町・高田～宇品航路
コンジョイント調査

同航路におけるフェリーと高速船の一元化において、必要なサービス水準の意識調査

航路の再編計画

企業調査

通勤での航路を利用しない理由
第二音戸大橋架橋後の通勤交通

航路の利用促進計画
第二音戸大橋架橋対策

観光客調査

観光交流における課題を把握

観光振興に向けた
観光二次交通計画

今後の予定

■ 平成22年～24年に実施する事業の計画策定

例えば

- 路線バスのサービス改善の効果を探る実証実験
- 高齢者を対象とした地域内交通の実証運行
- 航路におけるフェリーと高速船の役割分担(一元化)の実証実験
- 観光周遊共通パスの実験
- わかりやすい情報提供サービス 等

現時点では、各事業内容は仮定のものである