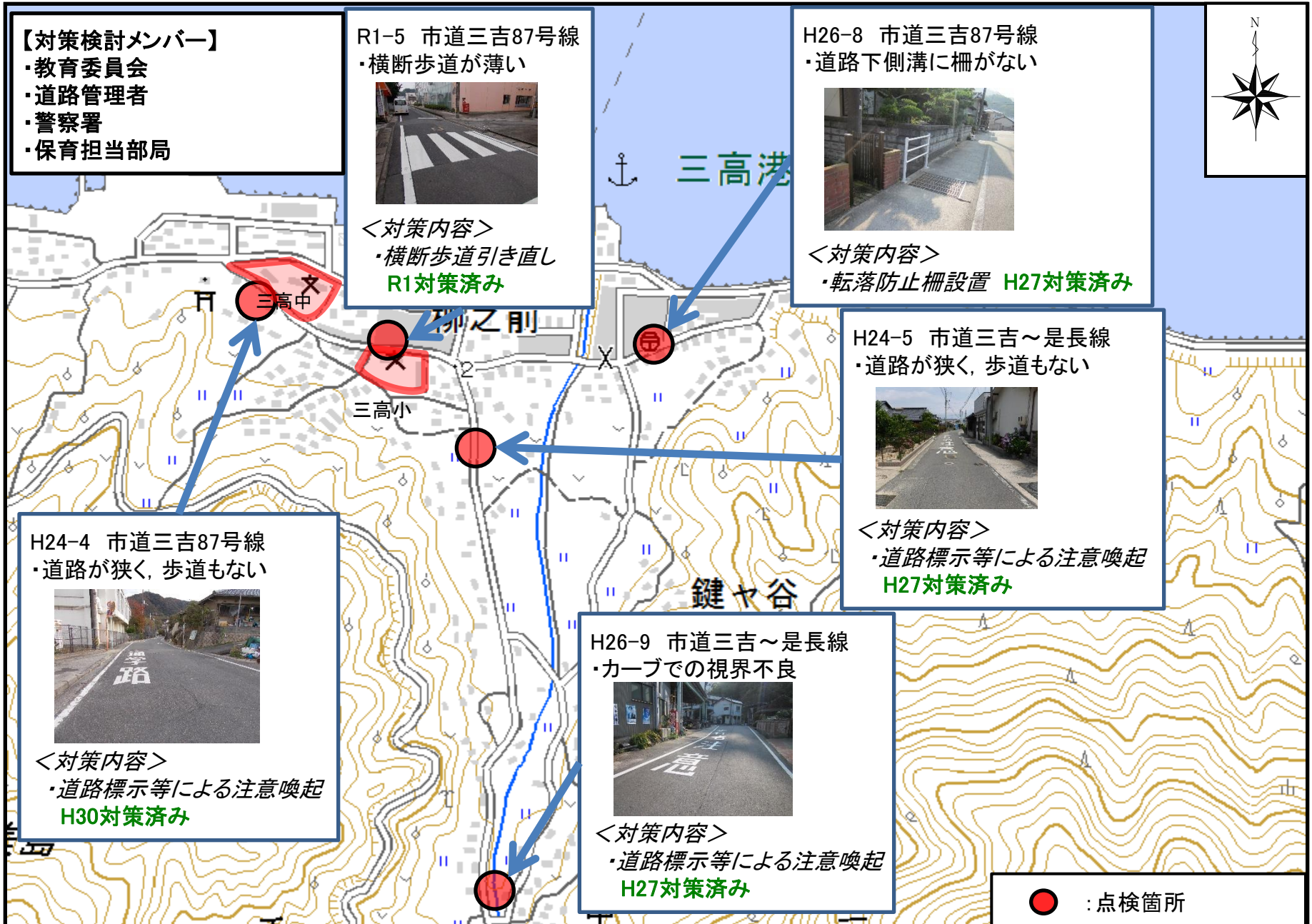


# 子供の移動経路／通学路等の安全対策箇所図 [三高小学校]



# 子供の移動経路／通学路等の安全対策箇所図 [三高小学校]

## 【対策検討メンバー】

- ・教育委員会
- ・道路管理者
- ・警察署
- ・保育担当部局

R2-2 県道高田沖美江田島線  
・側溝蓋のガタツキ




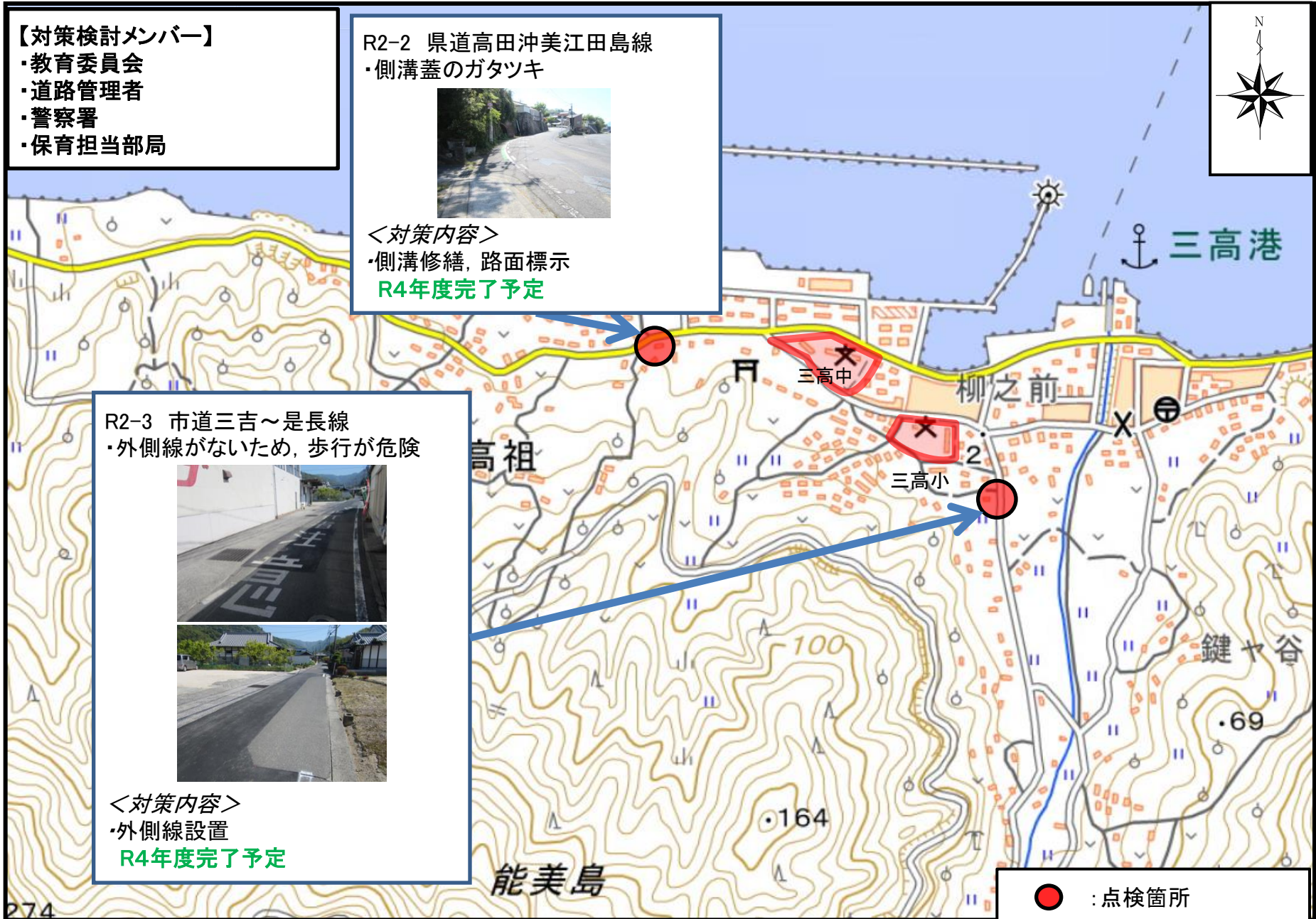
＜対策内容＞  
・側溝修繕，路面標示  
R4年度完了予定

R2-3 市道三吉～是長線

・外側線がないため，歩行が危険



＜対策内容＞  
・外側線設置  
R4年度完了予定



● : 点検箇所



# 子供の移動経路／通学路等の安全対策箇所図 [三高小学校]

## 【対策検討メンバー】

- ・教育委員会
- ・道路管理者
- ・警察署
- ・保育担当部局

R1-4 県道高田沖美江田島線  
・横断歩道が薄い



### <対策内容>

- ・横断歩道の引き直し
- R1対策済み**

H26-11 市道高祖22号線

- ・道路にガードレールがなく、大雨時に道路と用水路の区別がつかなくなる



### <対策内容>

- ・転落防止柵設置 **H27対策済み**

H26-10 県道高田沖美江田島線  
・交通量が多く、道路が狭い




### <対策内容>

- ・道路改良
- R3対策済み**

● : 点検箇所

# 子供の移動経路／通学路等の安全対策箇所図 [三高保育園]



R1-12 市道三吉87号線  
 ・狭い道と旧県道が合流する場所が見通しが悪く、歩道もないため危険。



＜対策内容＞

・交差点にカエルの止まれシールを貼って子どもが飛び出すのを抑制する。

R1年度対策済み

R1-11 市道三吉32号線  
 ・道幅が狭く、片側が崖である。

＜対策内容＞

・防護柵をすると幅員が狭くなるので、路肩にオレンジラインを引く。

R1年度対策済み



R1-10 市道三吉～是長線  
 ・交通量が多いが、道幅が狭く歩道がない。



＜対策内容＞

・市道の幅がなく歩道設置は困難。両側の白線の引き直しをする。

R1年度対策済み

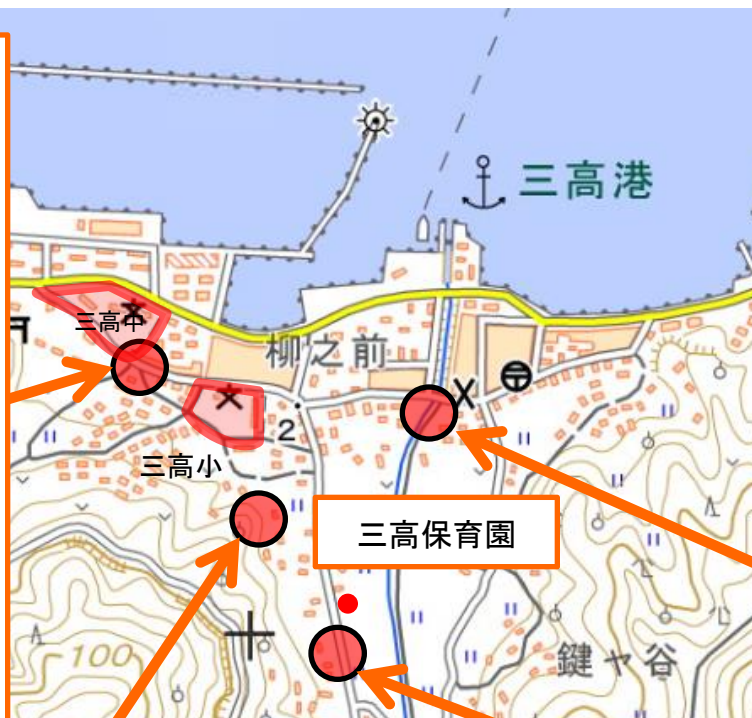
R1-13 市道三吉33号線  
 ・見通しが悪く、横道が重なっている。



＜対策内容＞

・道路に減速表示を引く  
 ・交差点にTマークを引く

R1年度対策済み



● : 点検箇所



# 令和3年度 通学路交通安全プログラム点検箇所 [三高小・中学校]

R3-4 県道高田沖美江田島線  
・道路標識が折れている



<対策内容>  
・標識の修繕  
R3対策済み

R3-3 県道高田沖美江田島線  
・歩道の白線が薄くなっている



<対策内容>  
・白線の引き直し  
R3完了予定

R3-10 市道三吉92号線  
・道路に穴が開いている



<対策内容>  
・穴を埋める  
R3対策済み



● : 点検箇所