



江田島市 統計書



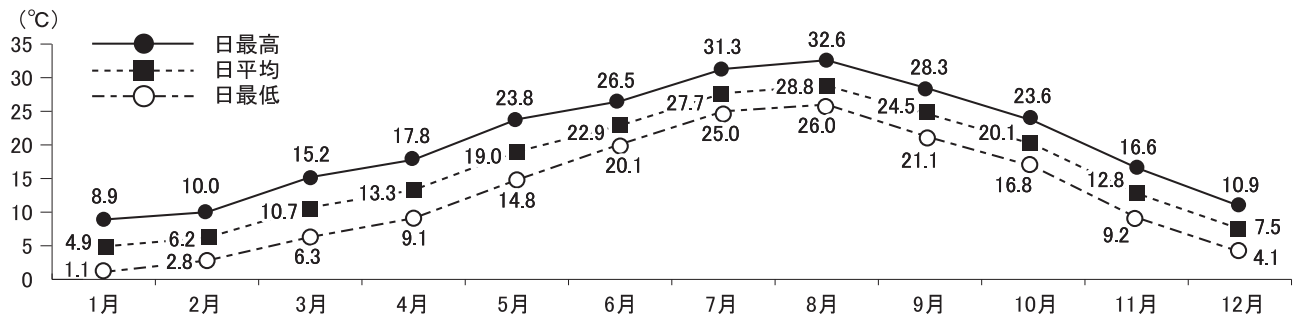
●市町村の変遷（市町村別の状況）

（平成26年4月1日現在）

平成26年4月1日 現在の市郡町	明治23年以降の廃置分合及び境界変更の状況			明治22年大合併 当時の市郡町村	明治21年当時の郡町村
え たい しまし 江田島市	平成16年11月1日	安芸郡江田島町 佐伯郡能美町 〳 沖美町 〳 大柿町	（大正14年2月1日佐伯郡津久茂村を編入） （昭和26年10月1日町制施行） （昭和30年4月1日高田村・中村・鹿川村〔昭和26年1月1日町制施行〕を廃し、その地域をもって能美町設置） （昭和31年9月30日三高村・沖村を廃し、その地域をもって沖美町設置） （昭和29年11月3日大柿町〔昭和2年8月1日町制施行〕・深江村・飛渡瀬村を廃し、その地域をもって大柿町設置） 以上4町を廃し、その地域をもって江田島市を設置	安芸郡江田島村 佐伯郡津久茂村 〳 高田村 〳 中村 〳 鹿川村 〳 三高村 〳 沖村 〳 大柿村 〳 深江村 〳 飛渡瀬村	安芸郡江田島村 佐伯郡津久茂村 〳 高田村 〳 中村 〳 鹿川村 〳 三吉村高祖村 〳 是長村畑村 〳 岡大王村 〳 大原村大君村 〳 小古江村柿浦村 〳 深江村 〳 飛渡瀬村

（県市町村財政室）

●気 温



気象庁 気象統計情報より（呉特別地域気象観測所）平成25年

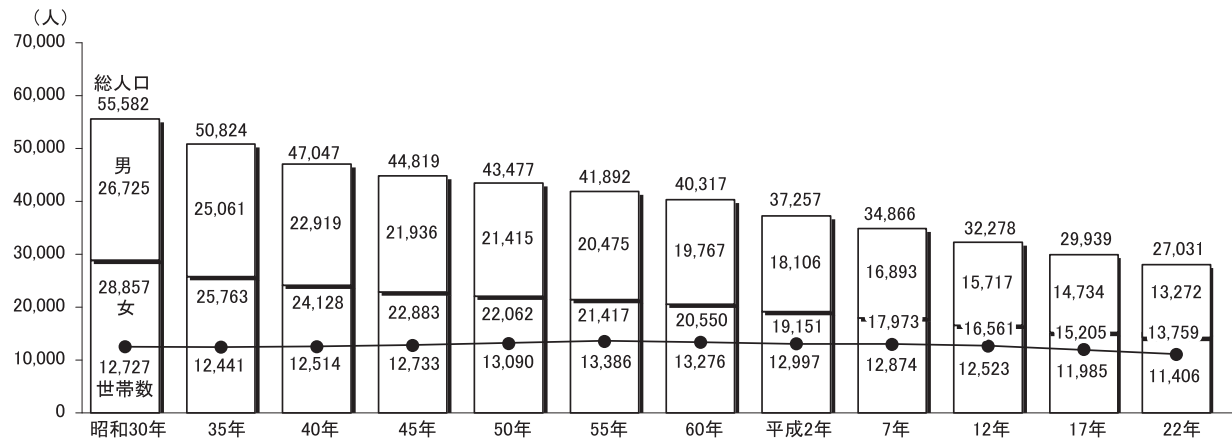
●降水量

（単位：mm）

年 次	1月	2月	3月	4月	5月	6月	7月	8月	9月	10月	11月	12月	合計
平成15年	43.0	51.0	91.5	202.0	149.0	146.5	352.5	152.0	46.0	9.5	152.5	31.5	1,427.0
平成16年	1.5	49.0	66.0	149.0	378.5	245.0	116.0	276.0	198.0	192.0	39.5	93.5	1,804.0
平成17年	9.0	69.5	88.5	45.5	68.0	36.5	354.0	57.5	248.5	64.5	68.0	4.5	1,114.0
平成18年	36.0	81.5	83.0	223.5	239.0	299.0	290.5	87.5	157.5	15.5	76.0	57.0	1,646.0
平成19年	21.0	50.5	65.5	57.5	167.0	49.5	334.0	62.0	32.0	44.0	16.5	83.5	983.0
平成20年	51.0	35.5	140.0	117.5	160.5	150.5	31.0	74.5	157.5	46.5	59.5	43.0	1,067.0
平成21年	29.5	109.0	89.5	93.5	29.5	148.5	594.0	52.0	74.5	51.5	140.0	28.0	1,439.5
平成22年	24.0	121.5	142.5	182.5	183.0	264.5	300.5	0.0	76.5	72.0	30.5	78.0	1,475.5
平成23年	4.0	55.5	42.0	70.0	339.0	172.0	159.0	93.0	186.0	140.5	95.5	35.0	1,391.5
平成24年	9.0	101.0	127.0	107.5	44.5	204.0	320.5	144.5	34.5	61.5	101.0	86.0	1,341.0
平成25年	35.0	89.5	73.5	78.5	83.5	334.0	223.5	255.0	188.5	249.0	54.5	40.5	1,705.0

気象庁 気象統計情報より（呉特別地域気象観測所）

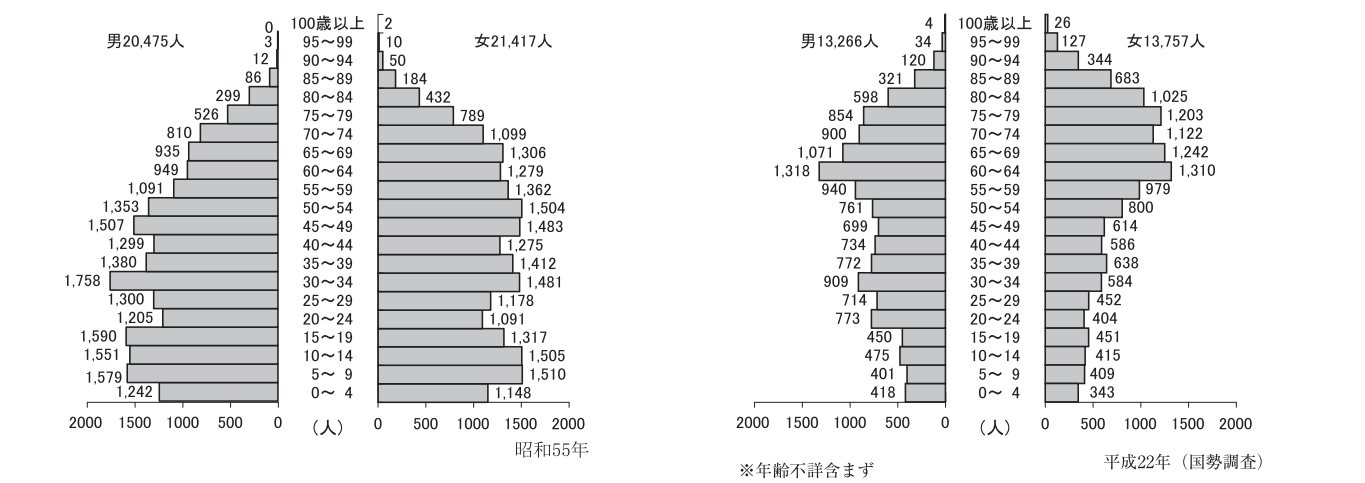
●人口の推移



注）合併以前の年については、4町の数値を合計したもの。

（国勢調査）

●年齢別人口構成



●男女別・年齢（3区分）人口

年次	合計				年齢別人口（全体）			年齢別人口（男性）			年齢別人口（女性）		
	世帯数	人口	男性	女性	0歳～15歳	16歳～64歳	65歳～	0歳～15歳	16歳～64歳	65歳～	0歳～15歳	16歳～64歳	65歳～
平成22年	12,989	27,279	13,018	14,261	2,680	14,672	9,927	1,400	7,629	3,989	1,280	7,043	5,938
平成23年	12,807	26,755	12,736	14,019	2,635	14,302	9,818	1,384	7,415	3,935	1,251	6,887	5,881
平成24年	12,787	26,301	12,634	13,667	2,547	13,904	9,850	1,344	7,324	3,966	1,203	6,580	5,884
平成25年	12,435	25,490	12,151	13,339	2,249	13,198	10,043	1,182	6,891	4,078	1,067	6,307	5,965
平成26年	12,307	25,011	11,938	13,073	2,389	12,498	10,124	1,245	6,548	4,145	1,144	5,950	5,979

年次	人口構成比（全体）			人口構成比（男性）			人口構成比（女性）			外国人（別集計）			
	0歳～15歳	16歳～64歳	65歳～	0歳～15歳	16歳～64歳	65歳～	0歳～15歳	16歳～64歳	65歳～	世帯数	人口	男性	女性
平成22年	10%	54%	36%	11%	59%	30%	9%	49%	42%	365	453	244	209
平成23年	10%	53%	37%	11%	58%	31%	9%	49%	42%	371	406	217	189
平成24年	10%	53%	37%	11%	58%	31%	9%	48%	43%	346	443	242	201
平成25年	9%	52%	39%	10%	57%	34%	8%	47%	45%	393	514	273	241
平成26年	10%	50%	40%	10%	55%	35%	9%	46%	46%	434	561	311	250

（住民基本台帳）

●地区別人口

（単位：人）

地区名	平成22年4月1日				平成23年4月1日				平成24年4月1日				平成25年4月1日				平成26年4月1日			
	男性	女性	合計	世帯数	男性	女性	合計	世帯数	男性	女性	合計	世帯数	男性	女性	合計	世帯数	男性	女性	合計	世帯数
江田島市	13,018	14,261	27,279	12,989	12,736	14,019	26,755	12,807	12,634	13,667	26,301	12,787	12,151	13,339	25,490	12,435	11,938	13,073	25,011	12,307
江田島町	4,788	5,117	9,905	4,840	4,658	5,042	9,700	4,740	4,719	4,921	9,640	4,843	4,388	4,748	9,136	4,555	4,265	4,609	8,874	4,489
中央	732	884	1,616	758	712	857	1,569	742	699	847	1,546	732	687	840	1,527	731	664	818	1,482	718
鷺部	589	505	1,094	555	578	517	1,095	564	556	482	1,038	543	528	445	973	524	476	434	910	505
江南	330	335	665	299	323	333	656	293	319	328	647	296	310	315	625	288	316	298	614	281
秋月	266	335	601	307	260	331	591	302	253	320	573	289	244	305	549	284	234	296	530	278
小用	750	884	1,634	812	732	866	1,598	801	725	857	1,582	793	700	833	1,533	768	682	808	1,490	760
切串	942	1,056	1,998	918	925	1,038	1,963	911	907	1,023	1,930	902	884	997	1,881	891	867	986	1,853	883
幸ノ浦	37	46	83	36	36	45	81	35	36	42	78	36	36	43	79	36	32	39	71	35
大須	123	157	280	124	118	155	273	124	114	146	260	122	103	137	240	118	105	126	231	118
津久茂	350	335	685	288	359	341	700	293	348	323	671	281	313	308	621	264	318	302	620	281
宮ノ原	429	551	980	478	422	534	956	464	403	508	911	449	399	505	904	447	386	488	874	432
古鷹寮官舎・幹部隊官舎・第一衛科学学校・幹部候補生学校	240	29	269	265	193	25	218	211	359	45	404	400	184	20	204	204	185	14	199	198
能美町	2,672	3,059	5,731	2,591	2,638	2,999	5,637	2,569	2,624	2,919	5,543	2,561	2,560	2,890	5,450	2,540	2,561	2,855	5,416	2,539
鹿川	1,071	1,226	2,297	1,025	1,058	1,191	2,249	1,010	1,055	1,155	2,210	1,001	1,019	1,138	2,157	994	1,005	1,110	2,115	989
中町	1,002	1,132	2,134	954	991	1,118	2,109	952	994	1,093	2,087	958	982	1,079	2,061	953	1,002	1,084	2,086	964
高田	599	701	1,300	612	589	690	1,279	607	575	671	1,246	602	559	673	1,232	593	554	661	1,215	586
沖美町	1,705	1,902	3,607	1,775	1,663	1,871	3,534	1,752	1,606	1,815	3,421	1,707	1,571	1,757	3,328	1,673	1,528	1,724	3,252	1,641
岡大王	251	306	557	307	247	300	547	303	232	289	521	288	231	280	511	279	225	276	501	272
畑	153	167	320	171	150	165	315	167	146	149	295	158	142	144	286	154	138	139	277	148
是長	288	329	617	316	281	318	599	314	263	311	574	304	263	297	560	297	258	288	546	292
三吉	596	643	1,239	577	575	634	1,209	566	554	618	1,172	554	532	598	1,130	544	517	590	1,107	537
高祖	244	253	497	215	243	256	499	217	245	253	498	217	243	256	499	219	234	251	485	212
美能	173	204	377	189	167	198	365	185	166	195	361	186	160	182	342	180	156	180	336	180
大柿町	3,853	4,183	8,036	3,783	3,777	4,107	7,884	3,746	3,685	4,012	7,697	3,676	3,632	3,944	7,576	3,667	3,584	3,885	7,469	3,638
深江	384	486	870	439	370	472	842	437	366	451	817	423	366	437	803	414	352	426	778	405
大原	1,185	1,274	2,459	1,104	1,167	1,265	2,432	1,099	1,133	1,255	2,388	1,068	1,133	1,229	2,362	1,092	1,119	1,232	2,351	1,092
小古江	269	272	541	248	264	258	522	245	259	256	515	244	254	253	507	244	257	246	503	240
大君	448	499	947	468	449	495	944	464	431	478	909	449	426	473	899	455	410	457	867	442
柿浦	877	894	1,771	834	847	859	1,706	817	823	836	1,659	802	792	819	1,611	794	766	778	1,544	774
飛渡瀬	690	758	1,448	690	680	758	1,438	684	673	736	1,409	670	661	733	1,394	668	680	746	1,426	685

（住民基本台帳（外国人除く））

●江田島市在住者の従業地・通学地別数

(単位：人)

常住地による 従業・通学市区町	総 数				男				女			
	総 数	15歳以上 就業者	15歳以上 通学者	(別掲) 15歳未満 通学者を 含む通学者	総 数	15歳以上 就業者	15歳以上 通学者	(別掲) 15歳未満 通学者を 含む通学者	総 数	15歳以上 就業者	15歳以上 通学者	(別掲) 15歳未満 通学者を 含む通学者
当地に常住する就業者・通学者	13,307	12,419	888	2,335	8,050	7,602	448	1,199	5,257	4,817	440	1,136
自市町村で従業・通学	10,026	9,797	229	1,637	5,926	5,814	112	848	4,100	3,983	117	789
自 宅	1,742	1,742	－	－	974	974	－	－	768	768	－	－
自宅外	8,284	8,055	229	1,637	4,952	4,840	112	848	3,332	3,215	117	789
他市区町村で従業・通学	3,276	2,617	659	698	2,121	1,785	336	351	1,155	832	323	347
県 内	3,093	2,463	630	654	1,999	1,678	321	329	1,094	785	309	325
広 島 市	1,529	1,089	440	460	907	687	220	228	622	402	220	232
中 区	441	326	115	120	224	177	47	48	217	149	68	72
東 区	82	47	35	35	39	29	10	10	43	18	25	25
南 区	668	538	130	135	402	339	63	66	266	199	67	69
西 区	167	102	65	72	118	80	38	42	49	22	27	30
安佐南区	82	26	56	59	53	21	32	32	29	5	24	27
安佐北区	15	8	7	7	7	4	3	3	8	4	4	4
安 芸 区	37	31	6	6	32	27	5	5	5	4	1	1
佐 伯 区	37	11	26	26	32	10	22	22	5	1	4	4
呉 市	1,380	1,215	165	169	942	856	86	86	438	359	79	83
東広島市	41	31	10	10	32	25	7	7	9	6	3	3
廿日市市	13	13	－	－	12	12	－	－	1	1	－	－
府 中 町	41	41	－	－	34	34	－	－	7	7	－	－
海 田 町	32	21	11	11	26	20	6	6	6	1	5	5
坂 町	34	31	3	3	27	26	1	1	7	5	2	2
その他の市町	23	22	1	1	19	18	1	1	4	4	0	0
その他の都道府県	26	15	11	11	15	12	3	3	11	3	8	8

注) 従業地・通学地「不詳」を含む。

(平成22年国勢調査)

●江田島市に勤務・通学している者の数

(単位：人)

従業地・通学地による 常住市区町	総 数				男				女			
	総数	15歳以上 就業者	15歳以上 通学者	(別掲) 15歳未満 通学者を 含む通学者	総数	15歳以上 就業者	15歳以上 通学者	(別掲) 15歳未満 通学者を 含む通学者	総数	15歳以上 就業者	15歳以上 通学者	(別掲) 15歳未満 通学者を 含む通学者
当地で従業・通学する者	11,830	11,569	261	1,686	7,291	7,162	129	874	4,539	4,407	132	812
自市町村に常住	10,006	9,797	229	1,637	5,926	5,814	112	848	4,100	3,983	117	789
自 宅	1,742	1,742	－	－	974	974	－	－	768	768	－	－
自宅外	8,284	8,055	229	1,637	4,952	4,840	112	848	3,332	3,215	117	789
他市区町村に常住	1,642	1,628	14	16	1,255	1,250	5	7	387	378	9	9
県 内	1,567	1,553	14	16	1,182	1,177	5	7	385	376	9	9
広 島 市	368	368	－	1	291	291	－	1	77	77	－	－
中 区	46	46	－	－	37	37	－	－	9	9	－	－
東 区	27	27	－	－	21	21	－	－	6	6	－	－
南 区	160	160	－	－	124	124	－	－	36	36	－	－
西 区	27	27	－	－	20	20	－	1	7	7	－	－
安佐南区	24	24	－	1	16	16	－	－	8	8	－	－
安佐北区	13	13	－	－	9	9	－	－	4	4	－	－
安 芸 区	48	48	－	－	45	45	－	－	3	3	－	－
佐 伯 区	23	23	－	－	19	19	－	－	4	4	－	－
呉 市	1,041	1,028	13	14	757	752	5	6	284	276	8	8
東広島市	48	48	－	－	43	43	－	－	5	5	－	－
廿日市市	14	14	－	－	11	11	－	－	3	3	－	－
府 中 町	14	14	－	－	13	13	－	－	1	1	－	－
海 田 町	26	26	－	－	19	19	－	－	7	7	－	－
坂 町	23	22	1	1	18	18	－	－	5	4	1	1
その他の市町村	33	33	－	－	30	30	－	－	3	3	－	－
その他の都道府県	75	75	－	－	73	73	－	－	2	2	－	－

注) 従業地・通学地「不詳」で当地に常住している者を含む。

(平成22年国勢調査)

●昼間人口、夜間人口及び昼夜間人口比率の推移

(単位：人、％)

年 次	昼間人口	夜間人口	昼／夜人口比率
平成12年	29,850	32,278	92.5
平成17年	27,955	29,939	93.4
平成22年	25,532	27,031	94.5

注) 昼間人口、夜間人口とも「年齢不詳」を含まない。(国勢調査)

●産業別就業人口

	第1次産業	第2次産業	第3次産業
平成12年	2,324人 (15.0%)	3,381人 (21.8%)	9,811人 (63.2%)
平成17年	1,986人 (13.7%)	3,043人 (21.0%)	9,440人 (65.3%)
平成22年	1,437人 (11.7%)	2,548人 (20.8%)	8,292人 (67.5%)

(単位：人)

産業別	平成12年			平成17年			平成22年		
	総数	男	女	総数	男	女	総数	男	女
江田島市	15,527	9,567	5,960	14,537	9,005	5,532	12,419	7,602	4,817
第1次産業	2,324	1,347	977	1,986	1,190	796	1,437	853	584
農業	1,356	755	601	1,213	707	506	731	439	292
林業	6	5	1	3	3	0	8	5	3
漁業	962	587	375	770	480	290	698	409	289
第2次産業	3,381	2,682	699	3,043	2,425	618	2,548	2,012	536
鉱業	29	23	6	14	12	2	8	7	1
建設業	1,541	1,272	269	1,285	1,055	230	928	773	155
製造業	1,811	1,387	424	1,744	1,358	386	1,612	1,232	380
第3次産業	9,811	5,536	4,275	9,440	5,347	4,093	8,292	4,653	3,639
電気・ガス・熱供給・水道業	62	51	11	63	51	12	43	36	7
運輸・通信業	1,010	810	200	884	717	167	785	654	131
卸売・小売業・飲食業	2,560	1,037	1,523	2,301	864	1,437	1,982	804	1,178
金融・保険業	193	63	130	141	48	93	145	45	100
不動産業	63	40	23	55	35	20	66	44	22
サービス業	3,871	1,793	2,078	3,678	1,627	2,051	3,455	1,500	1,955
公務（他に分類されないもの）	2,052	1,742	310	2,318	2,005	313	1,816	1,570	246
分類不能の産業	11	2	9	68	43	25	142	84	58

注) 合併以前の年については、4町の数値を合計したもの。(国勢調査)

●産業（大分類）、年齢（5歳階級）、15歳以上就業者数（総数及び雇用者）

（単位：人）

年 齢 (5歳階級)	総 数																					
	総数	A農 業	B林 業	C漁 業	D鉱業・採石業・ 砂利採取業	E建設業	F製造業	G電気・ガス・熱供給・ 水道業	H情報通信業	I運輸業・郵便業	J卸売業・小売業	K金融業・保険業	L不動産業・物品賃貸業	M学術研究・専門・ 技術サービス業	N宿泊業・ 飲食サービス業	O生活関連サービス業・ 娯楽業	P教育・学習支援業	Q医療・福祉	R複合サービス事業	Sサービス業 (他に分類されないもの)	T公務 (他に分類されるものを除く)	U分類不能の産業
江田島市	12,419	731	8	698	8	928	1,612	43	61	724	1,500	145	66	115	482	289	703	1,535	218	595	1,816	142
15～19歳	126	－	－	6	－	4	25	－	－	2	27	2	－	－	16	4	6	11	3	2	11	7
20～24	931	4	－	20	－	24	121	－	3	16	81	16	5	5	23	18	46	112	9	10	401	17
25～29	962	5	2	29	－	41	116	－	10	40	112	13	9	8	21	20	50	127	8	30	306	15
30～34	1,204	10	－	43	－	80	161	1	9	36	109	10	6	8	31	22	84	154	27	32	368	13
35～39	1,134	20	2	43	－	88	166	8	8	72	126	12	2	12	44	19	95	162	23	57	159	16
40～44	1,080	14	－	52	3	93	153	8	6	82	99	15	3	13	43	21	91	146	17	55	150	16
45～49	1,086	23	－	58	－	90	118	3	7	80	133	17	1	11	32	19	96	174	41	45	125	13
50～54	1,278	32	1	57	2	100	117	9	7	86	173	29	5	12	58	24	140	188	37	68	122	11
55～59	1,396	44	1	89	3	153	212	6	8	100	193	19	11	18	58	29	41	184	29	93	94	11
60～64	1,447	96	2	104	－	158	246	7	2	114	198	10	16	13	76	42	31	171	18	90	42	11
65～69	798	108	－	79	－	64	119	1	－	53	113	－	3	9	49	29	9	72	3	58	24	5
70～74	434	119	－	68	－	14	31	－	－	29	45	1	1	2	18	26	7	23	3	35	10	2
75～79	308	133	－	34	－	12	19	－	－	11	46	1	3	2	10	7	3	4	－	16	4	3
80～84	160	83	－	14	－	6	4	－	1	2	29	－	1	1	1	6	1	5	－	4	－	2
85歳以上	75	40	－	2	－	1	4	－	－	1	16	－	－	1	2	3	3	2	－	－	－	－
平均年齢	48.0	68.2		54.7	50.0	50.2	47.2	50.0	42.0	50.9	49.9	44.2	49.8	49.3	50.0	51.6	43.5	45.8	46.2	52.7	35.8	42.4
(再掲)																						
65歳以上	1,775	483	－	197	－	97	177	1	1	96	249	2	8	15	80	71	23	106	6	113	38	12
65～74歳	1,232	227	－	147	－	78	150	1	－	82	158	1	4	11	67	55	16	95	6	93	34	7
75歳以上	543	256	－	50	－	19	27	－	1	14	91	1	4	4	13	16	7	11	－	20	4	5

（平成22年国勢調査）

●漁業・経営体階層別経営体数

（単位：経営体）

年 次	地 域	船外機付漁船	漁 船 使 用									小型定置網	海 面 養 殖					沿岸漁業層				中小漁業層
			動力漁船使用										魚類養殖			かき類養殖	真珠養殖	計	海面養殖層	左記以外の沿岸漁業層		
			1ト未満	1 ＼ 3	3 ＼ 5	5 ＼ 10	10 ＼ 20	20 ＼ 30	30 ＼ 50	50 ＼ 100	100 ＼ 200		まだい養殖	ひらめ養殖	魚類養殖 その他の							
1998年	江田島市	－	30	95	136	42	6	2	3	4	－	4	2	1	－	101	1	－	－	－	－	
	江田島町	－	14	18	25	10	1	1	－	1	－	－	－	－	－	32	－	－	－	－	－	
	能 美 町	－	2	7	32	2	1	1	2	2	－	2	－	－	－	36	－	－	－	－	－	
	沖 美 町	－	13	47	40	18	4	－	－	－	－	－	2	－	－	21	1	－	－	－	－	
	大 柿 町	－	1	23	39	12	－	－	1	1	－	2	－	1	－	12	－	－	－	－	－	
2003年	江田島市	－	23	91	122	50	5	2	2	4	－	3	2	1	1	90	1	－	－	－	－	
	江田島町	－	6	17	13	11	1	－	－	1	－	－	－	－	－	28	－	－	－	－	－	
	能 美 町	－	3	15	24	8	1	2	1	2	－	1	－	－	－	29	－	－	－	－	－	
	沖 美 町	－	9	43	41	21	3	－	－	－	－	－	2	1	－	20	1	－	－	－	－	
	大 柿 町	－	5	16	44	10	－	－	1	1	－	2	－	－	1	13	－	－	－	－	－	
2008年	江田島市	7	20	100	107	33	6	－	2	3	1	7	1	－	1	80	1	357	83	274	12	
	江田島町	2	2	18	8	7	3	－	－	－	－	－	－	－	－	26	－	63	26	37	3	
	能 美 町	3	4	25	22	6	2	－	1	2	1	3	－	－	－	23	－	86	23	63	6	
	沖 美 町	1	9	44	39	17	1	－	－	－	－	1	1	－	－	20	1	133	22	111	1	
	大 柿 町	1	5	13	38	3	－	－	1	1	－	3	－	－	1	11	－	75	12	63	2	

注1）合併以前の年については4町の数値を合計し、江田島市として表記。

（漁業センサス）

2）沿岸漁業層、中小漁業層については、2008年のみ調査。

●年齢別15歳以上の漁業就業者数

(単位：人)

年次	地 域	計	15～19歳	20～24	25～29	30～34	35～39	40～44	45～49	50～54	55～59	60～64	65～69	70～74	75歳以上
2003年	江田島市	774	1	29	31	45	48	43	70	111	83	90	105	75	43
	江田島町	159	－	10	5	2	10	9	20	31	12	10	21	21	8
	能美町	176	－	4	10	7	21	15	13	28	24	23	16	9	6
	沖美町	240	－	5	9	16	9	12	21	33	25	26	39	30	15
	大柿町	199	1	10	7	20	8	7	16	19	22	31	29	15	14
2008年	江田島市	738	6	8	23	37	55	50	34	75	98	110	94	79	69
	江田島町	184	2	1	7	11	8	13	7	26	30	30	12	19	18
	能美町	179	－	5	7	11	16	23	9	19	21	26	22	11	9
	沖美町	192	3	－	5	8	10	6	7	20	25	30	22	30	26
	大柿町	183	1	2	4	7	21	8	11	10	22	24	38	19	16
2013年	江田島市	646	1	10	16	31	36	42	37	46	66	104	105	79	73

注) 合併以前の年については4町の数値を合計し、江田島市として表記。(漁業センサス)

●カキ（むき身）生産量

(単位：t)

年 次	平成16年	平成17年	平成18年	平成19年	平成20年	平成21年	平成22年	平成23年	平成24年
広 島 県	20,126	19,930	19,120	19,332	17,497	19,147	19,407	19,418	20,634
江 田 島 市	5,227	5,105	4,810	4,837	4,292	4,624	4,612	4,639	5,149
県 内 シ ェ ア	26.0%	25.6%	25.2%	25.0%	24.5%	24.2%	23.8%	23.9%	25.0%

(農林水産省：漁業・養殖生産統計年報。ただし、平成24年から海面養殖業収穫統計調査のかき類が殻付き重量のみを表章することとなり、むき身重量は広島県で推定した値。)
注1) 平成16年から18年までは養殖年（7月～翌年6月）、平成19年以降は暦年の生産量を示す。
2) 平成16年から18年までは、生産量が県内1位である。

●農林業経営体数

(単位：経営体)

年 次	農林業経営体	農業経営体	うち家族経営	林業経営体
平成17年	511	511	507	－
平成22年	380	380	374	－

(農林業センサス)

●組織形態別経営体数（農業経営体）

(単位：経営体)

年 次	計	法人化している				法人化していない	
		小計	会社		各種団体		うち 個人経営体
			株式会社	有限会社			
平成17年	511	7	1	6	－	504	503
平成22年	380	9	7	2	－	371	371

(農林業センサス)

●卸売・小売業別の商店数、従業者数、年間商品販売額及び売場面積

(単位：店、人、万円、㎡)

年次	総数			卸売業			小売業			
	商店数	従業者数	年間商品販売額	商店数	従業者数	年間商品販売額	商店数	従業者数	年間商品販売額	売場面積
1979年（昭和54年）	747	2,007	1,884,568	45	250	465,615	702	1,757	1,418,953	28,153
1982年（昭和57年）	754	2,126	2,819,837	50	254	796,462	704	1,872	2,023,375	32,433
1985年（昭和60年）	726	2,220	3,122,590	57	313	934,838	669	1,907	2,187,752	28,030
1988年（昭和63年）	694	2,221	2,889,577	55	288	716,011	639	1,933	2,173,566	31,213
1991年（平成3年）	674	2,219	3,371,498	50	303	875,673	624	1,916	2,495,825	37,484
1994年（平成6年）	609	2,343	3,553,732	33	231	610,528	576	2,112	2,943,204	52,372
1997年（平成9年）	549	2,302	3,569,875	39	264*	670,710*	510	1,833*	2,692,259*	39,224
1999年（平成11年）	556	2,114	3,266,355	36	192	372,068	520	1,922	2,894,287	41,248
2002年（平成14年）	505	2,159	3,053,656	61	299	510,397*	444	1,860	2,395,609*	38,097
2007年（平成19年）	417	1,893	2,757,111	36	199	502,898	381	1,694	2,254,213	36,499
2012年（平成24年）	282	1,170	2,197,700	26	104	244,300	256	1,066	1,953,300	24,521

注）合併以前の年については、4町の数値を合計したもの。＊は表記されていない町が含まれる数値。（商業統計調査・経済センサス（平成24年））

●産業別町丁別民営事業所及び従業者数

(単位：事業所、人)

地域	総数		農林漁業		砂鉱採掘業		建設業		製造業		情報通信業		運輸業・郵便業		卸売業・小売業		金融業・保険業		不動産業		技術・研究・専門サービス業		飲食・宿泊サービス業		娯楽・生活サービス業		教育・学習支援業		医療・福祉		複合サービス事業		（他に分類されないもの）	
	事業所数	従業者数	事業所数	従業者数	事業所数	従業者数	事業所数	従業者数	事業所数	従業者数	事業所数	従業者数	事業所数	従業者数	事業所数	従業者数	事業所数	従業者数	事業所数	従業者数	事業所数	従業者数	事業所数	従業者数	事業所数	従業者数	事業所数	従業者数	事業所数	従業者数	事業所数	従業者数	事業所数	従業者数
江田島市	1,283	8,102	40	454	3	13	148	758	118	1,389	3	20	57	530	326	1,486	12	113	99	149	19	108	124	585	124	310	31	104	67	1,393	35	277	77	413
江田島町	458	3,043	11	111	－	－	45	222	28	531	1	1	19	215	108	509	6	66	50	73	3	12	60	243	54	149	14	82	22	585	10	80	27	164
能美町	222	1,401	5	46	－	－	25	112	16	269	－	－	17	160	69	274	2	8	4	8	6	69	17	119	17	33	9	13	12	143	8	76	15	71
沖美町	153	906	14	146	3	13	25	120	17	193	－	－	4	31	35	87	－	－	6	7	2	4	9	49	11	18	－	－	9	128	6	52	12	58
大柿町	450	2,752	10	151	－	－	53	304	57	396	2	19	17	124	114	616	4	39	39	61	8	23	38	174	42	110	8	9	24	537	11	69	23	120

注）電気・ガス熱供給・水道業の対象事業所はない。（平成24年経済センサス）

●学校数・教員数および児童生徒数

(単位：校・人)

区分 年次	学 校 数		本 務 教 員 数		児 童 ・ 生 徒 数	
	小学校	中学校	小学校	中学校	小学校	中学校
平成22年	9	4	121	74	1,006	537
平成23年	9	4	124	70	962	538
平成24年	8	4	113	73	937	512
平成25年	8	4	123	74	914	475
平成26年	7	4	118	84	886	461

(各年5月1日現在)

●小学校

(単位：人・組)

名 称	児童数			実学級数	1学級 当たり 児童数	教員数
	総数	男	女			
江田島市	886	442	444	58	15.2	118
切 串	76	40	36	7	10.9	13
江 田 島	288	140	148	13	22.2	27
中 町	146	68	78	8	18.3	15
鹿 川	112	60	52	9	12.4	18
三 高	67	32	35	7	9.6	14
大 古	151	76	75	8	18.9	19
柿 浦	46	26	20	6	7.7	12

(平成26年5月1日現在)

●中学校

(単位：人・組)

名 称	児童数			実学級数	1学級 当たり 児童数	教員数
	総数	男	女			
江田島市	461	249	212	23	20.0	84
江 田 島	160	95	65	8	20.0	26
能 美	139	72	67	6	23.2	19
三 高	52	30	22	5	10.4	18
大 柿	110	52	58	4	27.5	21

(平成26年5月1日現在)

●高等学校

(単位：人)

名 称	生徒数			教員数	
	総数	男	女	本務者	兼務者
大 柿	65	29	36	13	8

(平成26年5月1日現在)

●市指定文化財一覧表

名 称	員数	種別	種類	所 在 地	所有者	指定年月日
大原薬師堂の経石塔	1基	有形文化財	建造物	江田島市大柿町大原3554番地	宝持寺	平成4年1月17日
能美島誌	1冊	有形文化財	書跡	江田島市大柿町大原1068番地6	山野井 恒裕	平成4年1月17日
深江村国郡志書出張	1冊	有形文化財	書跡	江田島市大柿町大原1068番地6	江田島市	平成4年1月17日
小古江村絵図	1副	有形文化財	絵画	江田島市大柿町大原1068番地6	久保 博之	平成4年1月17日
馬場観音堂の木造聖観音菩薩立像	1軀	有形文化財	彫刻	江田島市大柿町大原13913番地	宝持寺	平成4年1月17日
大日堂の木造大日如来坐像胎藏界大日如来	1軀	有形文化財	彫刻	江田島市大柿町大原963番地	日下 秀巳	平成4年1月17日
大日堂の木造大日如来坐像金剛界大日如来	1軀	有形文化財	彫刻	江田島市大柿町大原963番地	日下 秀巳	平成4年1月17日
大原十二景の絵馬	1体	有形文化財	工芸絵画	江田島市大柿町大原1068番地6	新宮八幡宮	平成4年1月17日
六角紫水の作品 硯箱	1点	有形文化財	美術工芸	江田島市大柿町大原1068番地6	江田島市	平成4年1月17日
六角紫水の作品 かきつばたの図	1点	有形文化財	美術工芸	江田島市大柿町大原1068番地6	江田島市	平成4年1月17日
十一面千手観音立像	1軀	有形文化財	彫刻	江田島市江田島町中央二丁目	久枝 武之助	昭和58年6月1日
男神像	1軀	有形文化財	彫刻	江田島市江田島町津久茂二丁目	板垣 宝潤	昭和58年6月1日
女神像	1軀	有形文化財	彫刻	江田島市江田島町津久茂二丁目	板垣 宝潤	昭和58年6月1日
喚鐘	1口	有形文化財	美術工芸	江田島市江田島町津久茂二丁目	板垣 宝潤	昭和58年6月1日
絹本着色准如上人画像	1副	有形文化財	美術工芸	江田島市江田島町鷺部一丁目	教門寺門徒(梶本 武広)	昭和58年6月1日
古書籍	314冊	有形文化財	書籍・古文書	江田島市江田島町中央一丁目	江田島市	昭和58年6月1日
田頭家大提灯献灯行事		民俗文化財	風俗慣習	江田島市江田島町幸ノ浦二丁目	田頭 俊弘	昭和58年6月1日
久枝家の五輪の塔群	1ヵ所	史 跡	遺跡	江田島市江田島町中央二丁目	久枝 武之助	昭和58年6月1日
古鷹山系のゲンカイツツジ	1ヵ所	天然記念物	植物			昭和58年6月1日
むくろじ	1ヵ所	天然記念物	植物	江田島市江田島町津久茂三丁目	水口 寛造	昭和63年3月25日
瑞花双鳥八稜鏡	1面	有形文化財	美術工芸品	江田島市江田島町中央1-3-23	江田島市	平成26年3月17日
国郡志御用二付下志らべ書出し帖(控) 佐伯郡鹿川村	1冊	有形文化財	書籍	江田島市能美町中町3374番地12	江田島市	平成26年3月17日
国郡志御用二付下志らべ書出し帖 佐伯郡西能美嶋津久茂村 ヒカエ	1冊	有形文化財	書籍	江田島市江田島町中央1-3-23	江田島市	平成26年3月17日
能美島志	1冊	有形文化財	書籍	江田島市沖美町岡大王622	専念寺(寺尾孝尚)	平成26年3月17日
佐伯郡両能美島寺社古跡覚書之扣	1冊	有形文化財	書籍	江田島市沖美町岡大王622	専念寺(寺尾孝尚)	平成26年3月17日

●医療施設

年 度	医 療 施 設 数						病 床 数 (単位：床)		
	総 数	病院	診療所	歯科診療所	助産所	薬局	総数	病院	診療所
平成22年度	48	4	19	12	0	13	411	340	71
平成23年度	48	4	19	12	0	13	411	340	71
平成24年度	48	4	19	12	0	13	411	340	71
平成25年度	46	4	18	11	0	13	411	340	71
平成26年度	46	4	18	11	0	13	402	340	62

注1) 各年4月1日現在
2) 診療所数・診療所病床数には、自衛隊、特養の診療所等は含まず。


●健診

種 別	4～5ヵ月児健診	9～10ヵ月児健診	1歳6ヵ月児健診	3歳6ヵ月児健診	5歳児健診
対象者数	146	146	143	145	150
受診者数	138	22	135	135	134
受 診 率	94.5%	15.0%	94.4%	93.1%	89.3%

(単位：人)


(平成25年度)

●成人病予防検診



注) がん検診クーポン事業を含む (単位：人) (平成25年度)

●予防接種



(平成25年度)

●国民健康保険運営状況

年 度	世帯数	被保険者数 (人)	一般会計繰入金 (千円)	国・県補助金 (千円)	国 保 税				保 険 給 付			
					調定額 (千円)	収入額 (千円)	未収額 (千円)	収納率	療養給付費 (千円)	その他の給付 (千円)	1人当たり平均給付額 (円)	1人当たり平均受診率
平成22年度	4,995	8,332	205,446	1,037,304	734,556	686,484	48,072	93.5%	3,494,204	330,552	341,863	1,654
平成23年度	4,994	8,256	222,584	1,040,813	730,778	683,996	46,782	93.6%	3,567,303	367,209	353,846	1,674
平成24年度	4,878	7,895	223,823	1,006,801	742,504	699,350	43,154	94.2%	3,429,922	350,402	350,689	1,696
平成25年度	4,851	7,806	218,369	1,150,904	718,779	675,300	43,479	94.0%	3,427,906	358,236	360,242	1,722

注1) 世帯数・被保険者数は、3月末現在
2) 療養給付費は、費用額
3) その他の給付額は、療養費＋高額療養費＋出産育児一時金＋葬祭費の保険者負担額
4) 1人当たり平均給付額は、3) に療養給費の保険者負担分を加算して、被保険者数（老人除く）で除したもの
5) 1人当たり平均診療率は、療養給付に対する診療率

●国民年金状況

(単位：人)

年次	被保険者数			
	総数	強制加入		任意加入
		1号	3号	
平成21年	5,458	3,812	1,573	73
平成22年	5,369	3,809	1,492	68
平成23年	5,077	3,640	1,374	63
平成24年	4,767	3,435	1,283	49
平成25年	4,518	3,215	1,256	47

(各年12月末現在)

●生活保護法による扶助状況

(単位：世帯・人)

年次	総数	
	世帯数	世帯人員
平成22年	215	265
平成23年	217	265
平成24年	222	275
平成25年	227	286
平成26年	205	264

(各年4月1日現在)

●保育園別園児数

(単位：人)

名称	0歳	1歳	2歳	3歳	4歳	5歳以上	計	保育士	臨時保育士
江田島市	24	55	61	114	135	138	527	55	38
江田島保育園	3	5	3	9	8	13	41	4	4
小用保育園	2	4	7	2	14	12	41	6	2
切串保育園	0	3	6	9	8	12	38	4	4
宮ノ原保育園	2	4	3	5	15	8	37	4	2
鹿川保育園	2	10	8	15	14	23	72	6	4
中町保育園	3	4	6	15	16	19	63	6	3
高田保育園	2	3	5	8	5	5	28	4	2
三高保育園	3	5	3	11	12	7	41	4	5
大古保育園	2	8	9	18	17	16	70	7	4
柿浦保育園	4	4	5	9	6	7	35	5	3
飛渡瀬保育園	1	5	6	13	20	16	61	5	5

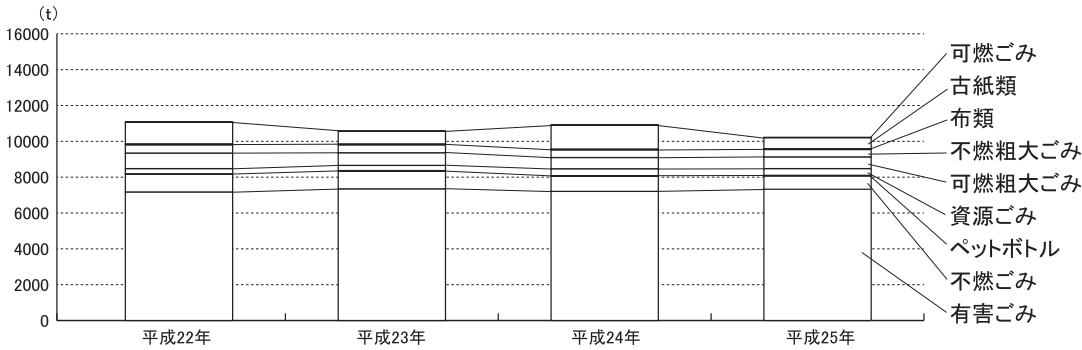
(平成26年1月1日現在)

●ごみの排出量

(単位：t)

年次	可燃ごみ	古紙類	布類	不燃粗大ごみ	可燃粗大ごみ	資源ごみ	ペットボトル	不燃ごみ	有害ごみ	搬入総合計
平成22年	7,175.45	983.98	31.06	287.49	869.67	458.42	55.49	1,198.72	20.45	11,080.73
平成23年	7,349.94	975.11	44.5	287.19	707.03	442.09	52.65	698.16	19.89	10,576.56
平成24年	7,206.22	841.38	38.36	384.36	626.66	426.82	47.42	1,325.01	19.72	10,915.95
平成25年	7,326.48	741.47	35.24	376.01	651.73	413.19	46.84	613.4	19.53	10,223.89

(各年1月1日現在)



●し尿搬入表

(単位：kl)

町名	平成16年度	平成17年度	平成18年度	平成19年度	平成20年度	平成21年度	平成22年度	平成23年度	平成24年度	平成25年度
江田島市	14,032.8	13,744.8	13,584.6	13,282.2	13,107.6	12,227.4	11,431.8	11,367.0	10,780.2	10,594.8
江田島町	4,919.4	4,860.0	4,653.0	4,665.6	4,573.8	4,462.2	4,050.0	3,816.0	3,591.0	3,274.2
能美町	1,917.0	1,945.8	1,827.0	1,774.8	1,611.0	1,380.6	1,414.8	1,440.0	1,323.0	1,339.2
沖美町	1,674.0	1,629.0	1,641.6	1,544.4	1,458.0	1,130.4	963.0	914.4	891.0	900.0
大柿町	5,522.4	5,310.0	5,463.0	5,297.4	5,464.8	5,254.2	5,004.0	5,196.6	4,975.2	5,081.4

●車種別自動車台数

(単位：台)

年 度	自動車 総 数	貨物自動車				乗合自動車			乗用車			特種及び 大型特殊			小型 二輪	軽自動車				
		計	普通	小型	被けん引	計	普通	小型	計	普通	小型	計	特種	大特		計 ¹⁾	四輪		三輪	二輪
																	乗用	貨物		
平成23年度	17,794	777	295	474	8	47	20	27	6,021	2,426	3,595	442	297	145	286	10,221	6,086	3,825	0	310

注1) 二輪小型自動車を除く。

(3月末現在)

●バス乗客数の推移

(単位：人)

路 線 名	平成16年度	平成17年度	平成18年度	平成19年度	平成20年度		平成21年度	平成22年度	平成23年度	平成24年度	平成25年度
呉市営バス江能線	402,564	339,678	333,828	365,633	213,942	289,219	635,837	586,910	588,046	631,805	764,465
能美バス	82,356	77,006	73,003	70,454	37,484						
合 計	484,920	416,684	406,831	436,087	540,645		635,837	586,910	588,046	631,805	764,465

注1) それぞれ前年度の10/1から当年度の9/30までの利用者数

2) 平成20年度から江田島バス

●デマンド交通利用者の推移

(単位：人)

年 度	平成22年度	平成23年度	平成24年度	平成25年度
江田島北部線	225	600	1,171	1,129
大須朝夕便	－	－	1,915	2,336
沖美北部線	82	641	504	257
沖美南部線	47	219	5,448	5,413
合 計	354	1,460	9,038	9,135

注) それぞれ当該年度の4/1から3/31までの利用者数（平成22年は10/1から）

●船舶乗降人員

(単位：人)

港 湾 名	年 次	総 数	乗込人員	上陸人員
小用港（切串港、小用港、秋月港）	平成20年	1,884,595	948,871	935,724
	平成21年	1,767,676	893,242	874,434
	平成22年	1,745,528	878,795	866,733
	平成23年	1,746,966	878,139	868,827
	平成24年	1,732,636	870,858	861,778
	平成25年	1,617,472	812,466	805,006
中田港	平成20年	823,404	428,663	394,741
	平成21年	722,904	378,321	344,583
	平成22年	718,666	373,145	345,521
	平成23年	627,448	340,478	286,970
	平成24年	616,129	337,621	278,508
	平成25年	605,785	330,443	275,342
三高港	平成20年	276,990	147,625	129,365
	平成21年	268,429	140,891	127,538
	平成22年	259,841	135,969	123,872
	平成23年	199,797	121,253	78,544
	平成24年	173,945	94,650	79,295
	平成25年	225,337	121,373	103,964

国土交通省総合政策局「港湾統計年報」

注1) この表の港湾別は、主要な港湾のみであるので、総数とは一致しない。

2) 外国航路、内国航路、鉄道連絡船による乗降人員のみである

●自動車航送車両台数

(単位：台)

年 次	区 分	総 数	出	入
平成22年	小用港(切串港、秋月港を含む)	272,997	142,426	130,571
	バ ス	901	447	454
	ト ラ ッ ク	14,526	7,042	7,484
	乗 用 車	205,657	107,183	98,474
	そ の 他	51,913	27,754	24,159
	中 田 港	16,233	8,838	7,395
	バ ス	15	7	8
	ト ラ ッ ク	3,482	1,656	1,826
	乗 用 車	12,728	7,174	5,554
	そ の 他	8	1	7
	三 高 港	72,429	37,016	35,413
	バ ス	－	－	－
	ト ラ ッ ク	16,123	7,688	8,435
	乗 用 車	41,231	21,936	19,295
平成23年	小用港(切串港、秋月港を含む)	266,064	138,497	127,567
	バ ス	852	400	452
	ト ラ ッ ク	11,779	5,603	6,176
	乗 用 車	239,864	125,507	114,357
	そ の 他	13,569	6,987	6,582
	中 田 港	－	－	－
	バ ス	－	－	－
	ト ラ ッ ク	－	－	－
	乗 用 車	－	－	－
	そ の 他	－	－	－
	三 高 港	77,951	38,658	39,293
	バ ス	－	－	－
	ト ラ ッ ク	16,892	7,861	9,031
	乗 用 車	45,129	23,306	21,823
平成24年	小用港(切串港、秋月港を含む)	264,652	137,627	127,025
	バ ス	791	364	427
	ト ラ ッ ク	9,933	4,827	5,106
	乗 用 車	239,339	124,929	114,410
	そ の 他	14,589	7,507	7,082
	中 田 港	－	－	－
	バ ス	－	－	－
	ト ラ ッ ク	－	－	－
	乗 用 車	－	－	－
	そ の 他	－	－	－
	三 高 港	60,646	30,713	29,933
	バ ス	－	－	－
	ト ラ ッ ク	3,386	1,689	1,697
	乗 用 車	53,421	27,056	26,365
	そ の 他	3,839	1,968	1,871

(国土交通省総合政策局「港湾統計年報」)

注1) この表の港湾別は、主要な港湾のみであるので、総数とは一致しない。

2) この表は、港湾区域を出入りする船舶の車両であって、港内航路の車両を含まない。

3) この表は、自動車航送船（フェリーボート）により航送された車両であって、二輪自動車及び自転車を除いた台数である。

4) その他とは、軽トラック及びトレーラーである。

5) 平成22年10月から中田港のフェリー運休

●市立公園

名 称	所 在 地	面積(㎡)
向 側 公 園	江田島市江田島町中央一丁目17535番地17他	2,300.00
中 郷 公 園	江田島市江田島町中央二丁目17389番地7他	1,336.11
ハ タ カ ミ 公 園	江田島市江田島町鷺部一丁目605番地1他	1,179.00
津 久 茂 公 園	江田島市江田島町津久茂三丁目520番地1	1,427.00
秋 月 公 園	江田島市江田島町秋月二丁目5105番地10他	2,444.00
秋 月 北 公 園	江田島市江田島町秋月二丁目5830番地6他	1,500.00
大 須 公 園	江田島市江田島町大須二丁目14016番地11他	3,092.00
切串ふれあい公園	江田島市江田島町切串二丁目10717番地1他	2,766.00
江 田 島 中 央 公 園	江田島市江田島町中央一丁目17952番地1他	12,050.82
鷺 部 公 園	江田島市江田島町鷺部二丁目309番地66他	10,507.00
江 田 島 公 園	江田島市江田島町小用一丁目7100番地1他	62,252.52
能 美 運 動 公 園	江田島市能美町鹿川2041番地5他	38,188.00
鹿 川 水 源 地 公 園	江田島市能美町鹿川3763番地3他	90,620.00
鹿 田 公 園	江田島市沖美町是長1517番地2他	86,015.77
美能グラウンド公園	江田島市沖美町美能833番地5他	7,627.12
大原ふれあい公園	江田島市大柿町大原3841番地他	2,493.75
六 角 紫 水 公 園	江田島市大柿町大原3650番地2	439.00
福 連 木 公 園	江田島市大柿町大原631番地1	1,818.56
横 走 公 園	江田島市大柿町大君1817番地21	275.00
大 盤 公 園	江田島市大柿町飛渡瀬4088番地1	611.20
坊 地 公 園	江田島市大柿町柿浦3150番地	758.00
江田島市総合運動公園	江田島市大柿町飛渡瀬1234番地他	85,000.00

●都市公園

名 称	所 在 地	面積(㎡)
向 側 公 園	江田島市江田島町中央一丁目17535番地17他	2,300.00
中 郷 公 園	江田島市江田島町中央二丁目17389番地7他	1,336.11
ハ タ カ ミ 公 園	江田島市江田島町鷺部一丁目605番地1他	1,179.00
津 久 茂 公 園	江田島市江田島町津久茂三丁目520番地1	1,427.00
秋 月 公 園	江田島市江田島町秋月二丁目5105番地10他	2,444.00
秋 月 北 公 園	江田島市江田島町秋月二丁目5830番地6他	1,500.00
江 田 島 中 央 公 園	江田島市江田島町中央一丁目17952番地1他	12,050.82
鷺 部 公 園	江田島市江田島町鷺部二丁目309番地66他	10,507.00
江 田 島 公 園	江田島市江田島町小用一丁目7100番地1他	62,252.52
江田島市総合運動公園	江田島市大柿町飛渡瀬1234番地他	85,000.00

●消防施設の状況

(単位：人・台・基)

年 次	消 防 団					消防本部（江田島消防署・能美出張所含む）								消防水利	
	実 員	分団数	ポンプ車	小型ポンプ 積載車	その他	人 員	はしご車	タンク車	化学車	ポンプ車	小型ポンプ 積載車	救急車	その他	消火栓	防火水そう
平成22年	538	16	9	28	1	64	1	1	1	3	2	3	10	509	368
平成23年	539	16	9	28	1	64	1	1	1	3	2	3	10	515	366
平成24年	533	16	9	28	1	65	1	1	1	3	2	3	10	518	366
平成25年	533	17	9	28	1	64	1	1	1	3	2	3	9	520	366
平成26年	540	17	9	28	1	65	1	1	1	3	2	4	9	520	365

注）その他は表以外の緊急自動車

(各年4月1日現在)

●火災・救急・交通事故発生状況

(単位：人)

年 次	火 災			救 急			交 通 事 故		
	総件数 (件)	建物焼失 面積 (㎡)	総損害額 (千円)	出場件数 (件)	搬送人員 (人)		件 数 (件)	負 傷 者 (人)	死 者 (人)
平成24年	30	477	21,051	1,551	1,458		58	71	2
平成25年	14	5	1,594	1,568	1,484		58	72	4

注）交通事故は警察署数値

●犯罪認知状況

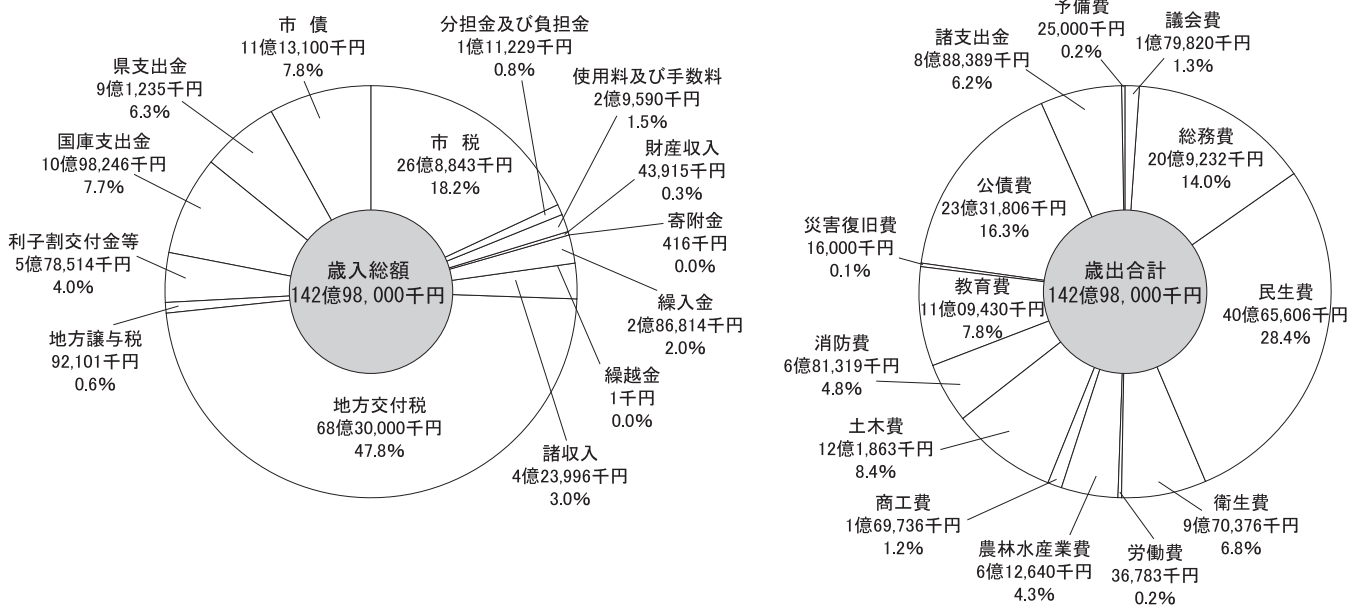
(単位：件)

年 次	刑法犯 総数	凶 悪 犯	粗 暴 犯	窃 盗 犯	知 能 犯	風 俗 犯	刑法犯 その他	乗 り 物 盗	自 動 車 盗	オ ー ト バ イ 盗	自 転 車 盗	街 頭 犯 罪	路 上 強 盗	ひ つ た く り	恐 喝	車 上 ね ら い	ね ら い 自 動 販 売 機	器 物 損 壊	侵 入 強 ・ 窃 盗	侵 入 強 盗	侵 入 窃 盗	住 居 侵 入
平成19年	185	1	11	121	20	－	32	33	4	6	23	39	－	－	1	8	5	25	24	－	19	5
平成20年	172	1	16	92	10	－	53	21	2	2	17	45	－	－	1	5	－	39	16	－	9	7
平成21年	178	－	11	110	13	－	44	21	1	4	16	46	－	－	－	15	－	31	31	－	22	9
平成22年	142	3	6	99	2	1	31	22	1	6	15	36	－	1	－	8	1	26	23	－	21	2
平成23年	125	－	6	84	2	1	32	18	2	8	8	24	－	－	－	3	－	21	19	－	13	6
平成24年	133	－	7	92	6	－	28	14	3	5	9	23	－	－	－	3	－	20	37	－	33	4
平成25年	151	3	9	91	7	－	41	16	3	2	8	36	－	－	－	4	－	32	39	2	32	5

注）合併以前の年については、4町の数値を合計したものと。

(犯罪統計資料)


●平成26年度一般会計予算（歳入・歳出）



●一般会計当初予算規模

区 分	平成21年度	平成22年度	平成23年度	平成24年度	平成25年度	平成26年度
予 算 額	14,915,000	14,562,000	14,542,000	15,138,000	15,270,000	14,298,000
対 前 年 度	- 3.1%	- 2.4%	- 0.1%	4.1%	0.9%	- 6.4%

一般会計当初予算額の推移



●性質別歳出

項 目	金 額	構 成 比
義 務 的 経 費	人 件 費	31億8332万4千円 22.26%
	扶 助 費	17億6097万7千円 12.32%
	公 債 費	23億3180万6千円 16.31%
投 資 的 経 費	普 通 建 設 事 業 費	12億6872万7千円 8.87%
	災 害 復 旧 費	1600万円 0.11%
そ の 他 の 経 費	物 件 費	21億9799万9千円 15.37%
	維 持 補 修 費	1億8887万2千円 1.32%
	補 助 費 等	21億1641万9千円 14.80%
	繰 出 金	10億8561万8千円 7.59%
	投資及び出資金・貸付金	1億4001万1千円 0.98%
	積 立 金	824万7千円 0.06%
歳 出 計		142億9800万円 100.00%

本 庁	〒737-2392 広島県江田島市能美町中町4859番地9 TEL(0823)40-2211(代) FAX(0823)45-2265
〈大柿分庁舎〉 大 柿 支 所	〒737-2292 大柿町大原505番地 TEL(0823)57-3000 FAX(0823)57-6421
福 祉 保 健 部 (福 祉 事 務 所)	〒737-2295 大柿町大原505番地 TEL(0823)40-3177(代) FAX(0823)40-3602
教育委員会事務局	〒737-2213 大柿町大原505番地 TEL(0823)40-3035(代) FAX(0823)57-2711
江 田 島 支 所	〒737-2193 江田島町中央一丁目1番1号 TEL(0823)42-1111 FAX(0823)42-4025
企業局（上水道）	〒737-2193 江田島町中央一丁目1番1号 TEL(0823)42-3311(代) FAX(0823)42-4414
企業局（下水道）	〒737-2193 江田島町中央一丁目1番1号 TEL(0823)42-3911 FAX(0823)42-4414
議 会 事 務 局	〒737-2193 江田島町中央一丁目1番1号 TEL(0823)42-6310 FAX(0823)42-6315
沖 美 支 所	〒737-2393 沖美町畑358番地 TEL(0823)48-0211 FAX(0823)48-0911
消 防 本 部	〒737-2133 江田島町鷺部二丁目16番12号 TEL(0823)40-0119 FAX(0823)42-1965

